



L'arbre à la tête de têtard...

Le compagnon fidèle de la plaine de la Scarpe, est le saule dit têtard. Appréciant l'humidité du sol, c'est tout naturellement que le saule a trouvé sa place dans cette vallée du Hainaut.

Sa forme particulière qui le fait ressembler, péjorativement à cette petite larve aquatique à la tête si développée, n'est évidemment pas naturelle et résulte de l'action de l'Homme.



Zone humide, près de Marchiennes.



Saule-têtard.

Taillé et aligné, pour être utilisé comme haie, le saule têtard a l'avantage de réguler le régime des eaux, pour mieux fixer les berges ou sert simplement à délimiter les parcelles agricoles.

Cette physionomie étrange provient de la taille au sommet du tronc infligée tous les cinq ans. Cet entretien de saules est au cœur d'une politique de préservation de la plaine, qui vise à sauvegarder le milieu naturel et par la même occasion la faune ; le simple fait de replanter des saules peut favoriser la nidification.

Bizarre vous avez dit bizarre, mais peut-être pas autant que les êtres qu'il héberge au creux de son tronc. Sa grosse tête est, en effet, le

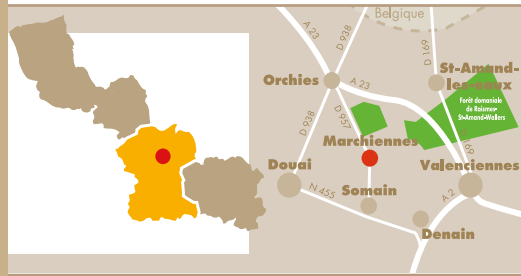
nid idéal des animaux cavernicoles (qui aiment les cavernes), tels le Lérot, les Mésanges bleues ou charbonnières, les Grimpeaux des jardins et enfin la Chouette Chevêche... BOUUH !



Chouette chevêche.

à VTT dans le NORD

Hainaut



Les informations mentionnées couvrent un périmètre de 10km.

Activités et curiosités

Marchiennes : Musée d'Histoire locale en saison (03.27.99.21.95 ou 06.73.69.48.55).

Orchies : La Maison de la Chicorée (03.20.64.83.70).

Rieulay : Maison du Terril et base de loisirs des Argales (03.27.86.03.64).

Saint-Amand-les-Eaux : Musée de la Païence (03.27.22.24.55), train touristique (08 99 02 74 98)

Wallers-Arenberg : Visite du carreau de fosse sur rendez-vous, Association des amis de Germinal (03.27.35.61.61).

Manifestations annuelles

Aniche : Fête folklorique du Géant Kopierre en juin (03.27.99.91.11).

Coutiches : Les Costiciades en septembre-octobre (03.20.61.86.99).

Marchiennes : « Les Cucurbitades » en octobre (03.27.90.58.54).

Montigny-en-Ostrevent : « Fier et Debout, paroles d'Ostrevent », spectacles sons et lumières en mai (03.27.95.94.94).

« Les Automnales » en octobre (03.27.95.94.94).

Rieulay : Fête du Terril et de l'Environnement en juin (03.27.86.92.40).

Saint-Amand-les-Eaux : Festival de l'Eau de la Porte du Hainaut en juin (03.27.48.39.65) les 3 Jours gourmands en novembre (03.27.48.55.48), fête du Nautisme au port fluvial en mai (03.27.48.39.65)

« Les Rendez-vous nature »

Découvrez la faune et la flore du département grâce aux sorties guidées gratuites du Conseil Général du Nord (brochure disponible au 03 20 57 59 59 ou sur www.tourisme-nord.fr)

Parc naturel régional Scarpe-Escaut

Nature, sportive, éco-reponsable culturelle ou festive, choisissez la sortie qui vous ressemble et découvrez le Parc naturel régional. Maison du Parc à Saint-Amand-les-Eaux (03.27.19.19.70) www.pnr-scarpe-escaut.fr.

Hébergements Restauration

Pour des hébergements et lieux de restauration, informations et brochures disponibles dans les Offices de Tourisme et auprès de Nord Tourisme (ADRT du Nord) ou sur www.tourisme-nord.fr Pour réserver votre séjour, www.jadorelenord.com

Renseignements

Office de Tourisme de Rieulay : 03.27.86.03.64

Office de Tourisme de Marchiennes : 03.27.90.58.54 ; www.ot-marchiennes.fr

Office de Tourisme de la Porte du Hainaut-Saint Amand les Eaux : 03.27.48.39.65

www.tourisme-porteduhainaut.fr

Renseignements complémentaires

Nord Tourisme
6, rue Gauthier de Châtillon - BP 1232 - 59013 LILLE Cedex - 03.20.57.59.59
Retrouvez toutes les randonnées et le tourisme dans le Nord sur : www.tourisme-nord.fr



à VTT dans le NORD

Hainaut



N° 9

Circuit de l'Elpret Marchiennes, Tilloy-les-Marchiennes

(17 km - 2 h 00)



La Scarpe près de Marchiennes.

Randonnée VTT
Circuit de l'Elpret : 17 km

Durée : 2 h 00

Départ : Marchiennes, place de l'abbaye ou centre de loisirs des Evoiches

Balilage jaune

Carte IGN : 2605 Ouest



Forêt domaniale de Marchiennes.

L'avis du randonneur :

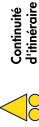
Circuit facile mais long pour les enfants. De bourg à forêt, en traversant la plaine de la Scarpe, c'est un parcours aussi varié qu'agréable. Notez les alignements de saules têtards, arbre emblématique du Parc naturel régional Scarpe-Escaut et habitat d'oiseaux nocturnes tels que la chouette chevêche. Découvrez aussi l'ancienne abbaye de Marchiennes d'où vous pouvez partir et son musée plein de caractère.



Circuit de l'Elpret (17 km - 2 h 00)

Suivez le guide !

Des flèches, des bornes de jalonnement ou des marques de peinture sont disposées le long du circuit.



Echelle :
0 300 600 m

Départ : Marchiennes, place de l'abbaye ou centre de loisirs des Evoiches.

1 Au départ de la place de l'abbaye, dirigez vous vers l'ancienne brasserie et passez sous le porche.

Prenez à droite le long du canal appelé *Courant du Décours* et à l'ancienne voie ferrée réhabilitée à gauche en direction de la forêt.

2 Pénétrez dans le massif sur le chemin forestier de l'Abbé et, 1 km plus loin, prenez un chemin sur la droite - *chemin forestier de l'Oiseau*.

3 Empruntez à gauche la route sur 600 m, puis empruntez un chemin forestier sur la droite.

Au bout du chemin, tournez à gauche - *aire des Queues de Tilloy* - coupez une route et continuez sur la late forestière pendant 800 m.

4 Engagez-vous à droite sur un nouveau chemin forestier ; au bout, empruntez à droite le chemin de l'Oiseau qui mène à Tilloy les Marchiennes, en passant devant un centre équestre.

5 Au croisement allez tout droit puis prenez la première rue à droite.

6 A la patte d'oie, roulez sur la route de gauche puis, à l'intersection suivante, rejoignez à droite le *Courant du Décours*. Longez les berges vers la droite, pendant 800 m.

7 Empruntez à droite une portion commune au GR 121 - *Balisé en rouge et blanc* - puis virez à gauche sur la RD 35 - *prudence*.

8 Poursuivez à droite puis dans le premier chemin à gauche, juste après la ferme.

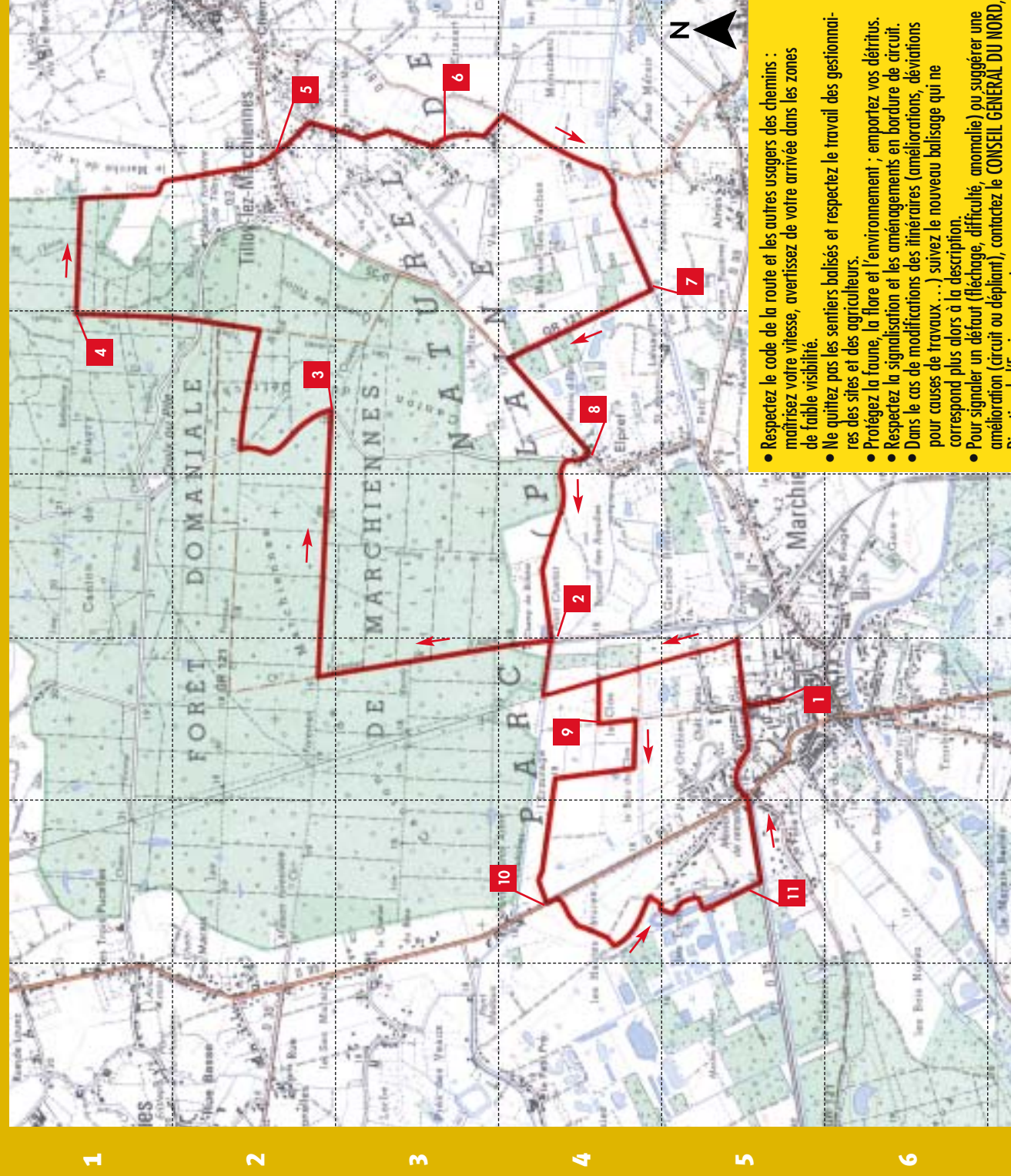
2 Rejoignez l'ancienne voie ferrée, partez à gauche puis à droite.

9 Virez à gauche sur 200 m puis à droite et encore à droite après 200 m. Le chemin fait un angle à 90° sur la gauche.

10 Roulez 50 m vers la gauche et empruntez un chemin à droite. Suivez ce chemin sur 700 m puis prenez à droite vers le centre de loisirs des Evoiches que vous traversez.

11 A la sortie, suivez à gauche la route - RD35 - en direction de Marchiennes. Au carrefour allez tout droit et retrouvez le porche de l'abbaye.

A B C D E F G



• Respectez le code de la route et les autres usagers des chemins : maîtrisez votre vitesse, avertissez de votre arrivée dans les zones de faible visibilité.

• Ne quittez pas les sentiers balisés et respectez le travail des gestionnaires des sites et des agriculteurs.

• Protégez la faune, la flore et l'environnement ; emportez vos déchets.

• Respectez la signalisation et les aménagements en bordure de circuit.

• Dans le cas de modifications des itinéraires (améliorations, déviations pour causes de travaux ...) suivez le nouveau balisage qui ne correspond plus alors à la description.

• Pour signaler un défaut (fléchage, difficulté, anomalie) ou suggérer une amélioration (circuit ou dépliant), contactez le CONSEIL GÉNÉRAL DU NORD, Direction de l'Environnement
Hôtel du Département - 59047 LILLE CEDEX (03.59.73.58.16)