

Boucle n° 6 : Du charbon à l'acier

GR Pays

De Denain à Lourches

3 km 45 min



> Musée d'Archéologie et d'Histoire locale, musée du Chemin de fer, église Saint-Martin (XVIII^e-XIX^e s.), terril Renard (Espace naturel sensible), moulin Doisy (XIX^e s.), théâtre, parc Lebrét.

1 De l'espace Villars, partir à gauche, longer la gare routière et prendre à droite boulevard du 8-Mai-1945. Continuer tout droit au rond-point > à gauche, le parc Emile-Zola], puis à droite le long de la D 955. Par un passage piéton à gauche, traverser plusieurs voies, puis suivre à gauche la rue A.-Brunet. Tourner à gauche, rue J.-J.-Rousseau. Pour suivre à droite place Baudin, passer devant la salle des Fêtes d'USINOR, tourner à gauche, puis à droite, rue L.-Petit > l'itinéraire longe les cités sidérurgiques Werth et Martin]. Arriver à une bifurcation après le passage sous l'A 21 à Lourches.

De Lourches à Escaudain

4 km 1 h



2 Obliquer à gauche, franchir le pont et descendre les escaliers à droite. Continuer le long de la voie ferrée, puis à droite en bordure du cimetière. Rejoindre la rue G.-Delory : tourner à gauche, puis à droite. Suivre à droite la rue J.-Guesde. Au bout, virer à gauche. Au croisement, poursuivre en face sur 100 m.

3 Bifurquer à gauche sur le chemin et filer tout droit à travers le site des Souffiantes. Emprunter le passage souterrain à droite, monter les escaliers et contourner la Soufflante d'Escaudain par la gauche > vestige des hauts-fourneaux, témoin de l'histoire sidérurgique du Denaisis]. Obliquer à gauche et continuer à droite sur la D 645. Aux feux tricolores, partir à gauche, rue M.-Sembat jusqu'au cimetière d'Escaudain.

D'Escaudain à Hornaing

6 km 1 h 30

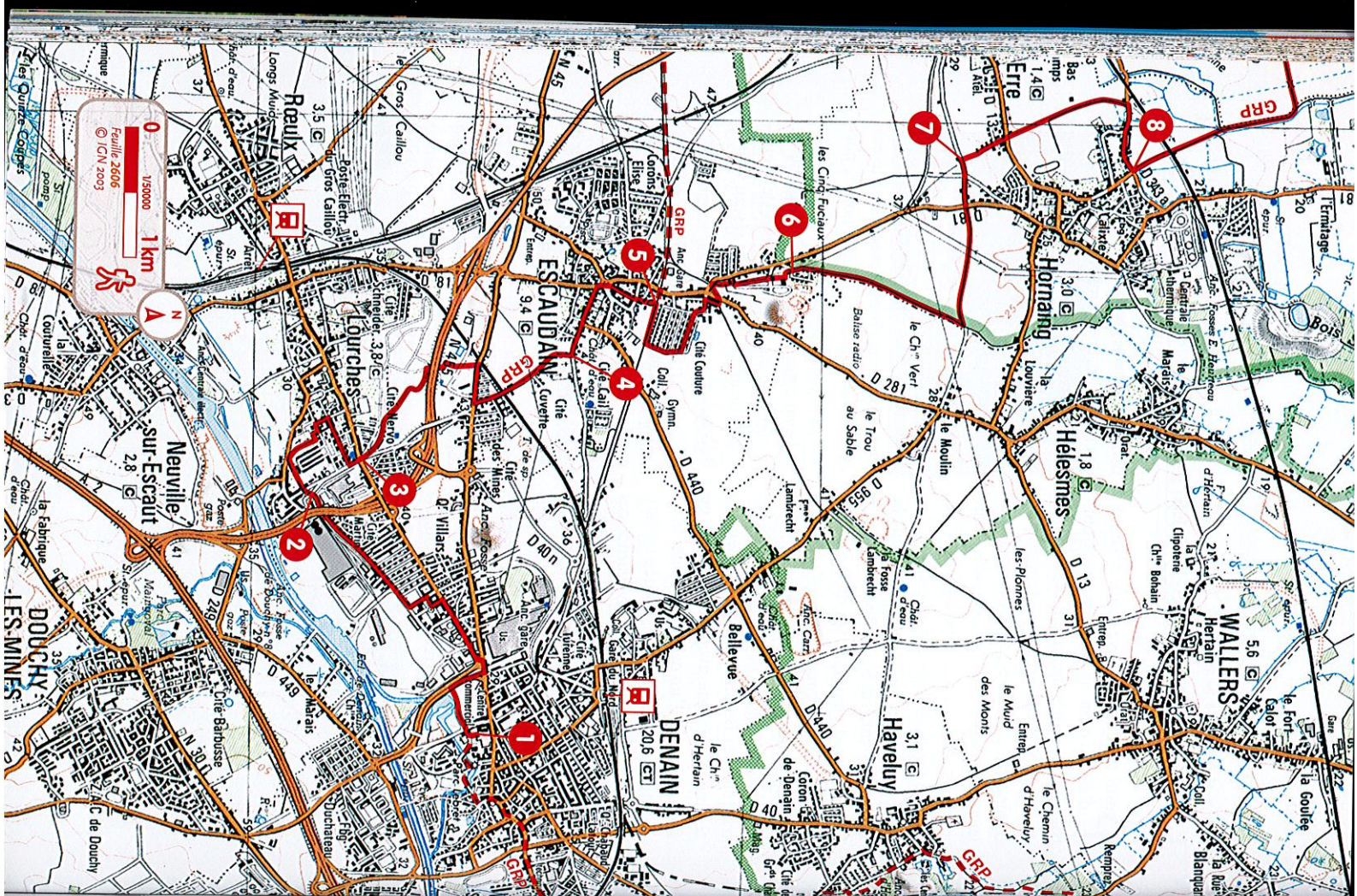


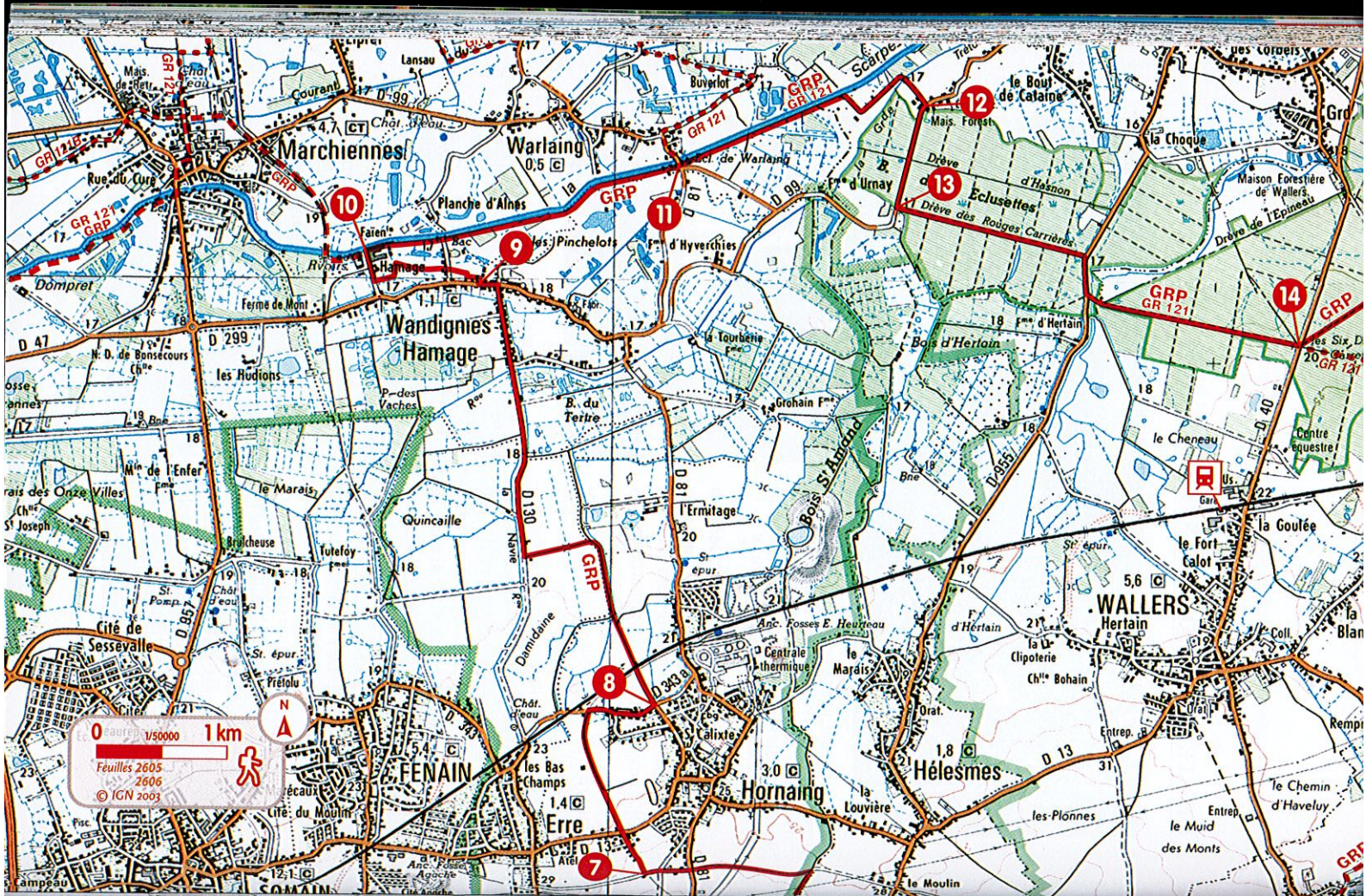
> Coron et terril Audiffret-Pasquier, carrière des Plombs et terril Saint-Marc (Espaces naturels sensibles), église Saint-Martin (tour de garde du XVI^e s.), site des Souffiantes (vestige des hauts-fourneaux), musée des Arts et Traditions populaires.

4 S'avancer à gauche, rue V.-Hugo. Traverser la place à droite, s'engager dans la rue longeant un gymnase et se prolongeant par un passage étroit, une voyette. Continuer en face rue H.-Duré et, dans le virage, continuer tout droit dans une impasse pour rejoindre un ancien cavalier.

5 Partir à droite sur le chemin, rejoindre à gauche la cité pavillonnaire de la Couture, continuer tout droit et tourner à gauche rue M.-Sabatier. Poursuivre à droite, longer une école, puis tourner à droite. Traverser la D 281 et s'engager en face sur un chemin. Avant la route, partir à droite et traverser l'espace vert au pied du terril d'Audiffret-Pasquier. Au bout du chemin, bifurquer à gauche et rejoindre une cité.

6 Continuer à gauche le long des habitations par le chemin du Bois. Prolonger sur un chemin agricole et arriver à un croisement. À gauche, gagner la D 81 et continuer en face par la route de Douai. Dépasser un calvaire d'environ 100 m.





De Hornaing à Wandignies-Hamage

5.5 km 1 h 30

À Hornaing >

7 S'engager à droite sur un chemin herbeux, traverser un lotissement, puis la D 13 et poursuivre en face sur un chemin de terre [👁] > ancien cavalier]. Partir à droite sur une route pavée et poursuivre, rue G.-Dhénaut.

8 À la D 343a, tourner à gauche sur un chemin. Franchir une voie ferrée. À la fourche, prendre en face, puis à droite à l'intersection (circuit des 3 clochers). Virer à gauche à la bifurcation suivante. Suivre la route pavée à droite pour rejoindre Wandignies-Hamage. Franchir la Traitoire et continuer tout droit. Au carrefour, tourner à gauche rue J.-Muraton (D 299) sur 200 m.

De Wandignies-Hamage à la Scarpe

1.2 km 20 min

À Wandignies-Hamage >

[👁] > Vestiges d'un ancien monastère (VII^e s.), chapelle (XIII^e ou XIV^e s.), prieuré (XVIII^e s.).

9 S'engager sur un chemin à droite, puis serrer à gauche. Traverser une rue et poursuivre en face sur un chemin agricole entre deux prairies. Suivre une petite route à gauche, puis tourner à droite, rue de la Faiencerie [👁] > à droite, l'ancienne faiencerie et le prieuré d'Hamage]. Arriver à la Scarpe.

> La boucle 5 du GRP* continue à gauche.

Accès > pour Marchiennes

2 km 30 min

Prendre à gauche le chemin de halage sur 300 m. Franchir le pont métallique, suivre la voie Verte. À la D 35, partir à gauche vers le centre-ville.

De la Scarpe à Warlaing

2.5 km 35 min


10 Cheminer à droite le long de la Scarpe jusqu'à l'écluse de Warlaing. > Jonction avec le GRP 121 (balisage blanc/rouge).

De Warlaing à Hasnon

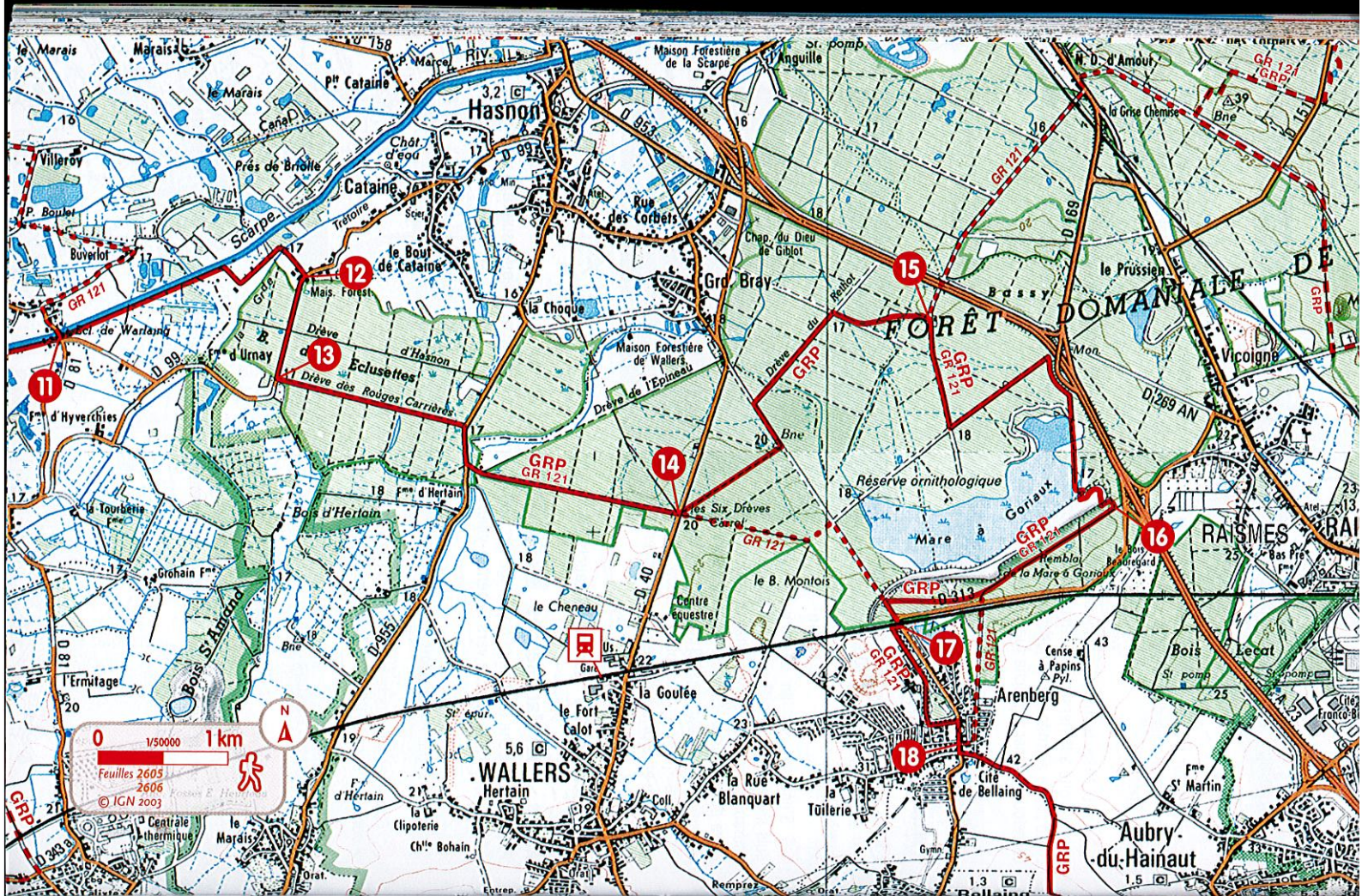
2.3 km 35 min

À Warlaing >

11 Poursuivre sur le chemin de halage sur 1 km environ. Juste après la ferme de Fercotte, tourner à droite sur un chemin de terre. Franchir de nouveau la Traitoire et déboucher à la maison forestière de Cataine à l'entrée de Hasnon.



LE PRIEURÉ DE WANDIGNIES-HAMAGE / Photo J.-C.E.



De Hasnon à la maison forestière de Bassy

7 km

2 h

À Hasnon >

12 Emprunter à droite la D 99 jusqu'à la hêstière de la forêt.

13 Pénétrer dans le sous-bois à gauche par la drève des Rouges-Carrières. Prendre à droite la D 955 sur 300 m, puis bifurquer à gauche et continuer sur la Petite-Drève. Traverser la D 40.

> Séparation du GR® 121.

14 Obliquer à gauche sur une laie en schiste. Poursuivre à gauche sur une route pavée, la drève des Boules-d'Hérin [☞] > la célèbre « Trouée d'Arenberg » empruntée par le Paris-Roubaix. Après 400 m, continuer à droite, puis de nouveau à droite au croisement. Arriver à une fourche : prendre à gauche jusqu'à la maison forestière de Bassy.

> Jonction avec le GR® 121 (balisage blanc/rouge).

Accès > pour la Maison du Parc régional Scarpe-Escout

3,5 km

1 h



Face à la maison forestière, suivre à gauche la drève de Notre-Dame-d'Amour (GR® 121). Emprunter la D 169 à gauche sur 100 m. Traverser, pénétrer dans la forêt et prendre à droite la drève des Insurgés. Après 500 m, tourner à gauche. Au bout du sentier, quitter le GR® en allant à gauche. Après 100 m, trouver la Maison du Parc. Revenir à la maison forestière de Bassy par le même itinéraire.

De la maison forestière de Bassy à Raismes

3,8 km

1 h

15 Cheminer à droite sur la drève, puis suivre à gauche la drève de Wallers (séparation du GR® 121) : après 1 km, elle vire à droite et longe la mare à Goriaux. Au pied du terri, monter par un sentier à gauche en passant par deux belvédères [☞] > points de vue sur la mare et le site minier d'Arenberg]. Descendre de l'autre côté et déboucher sur un large chemin à proximité de Raismes.

De Raismes à Wallers-Arenberg

2,2 km

30 min

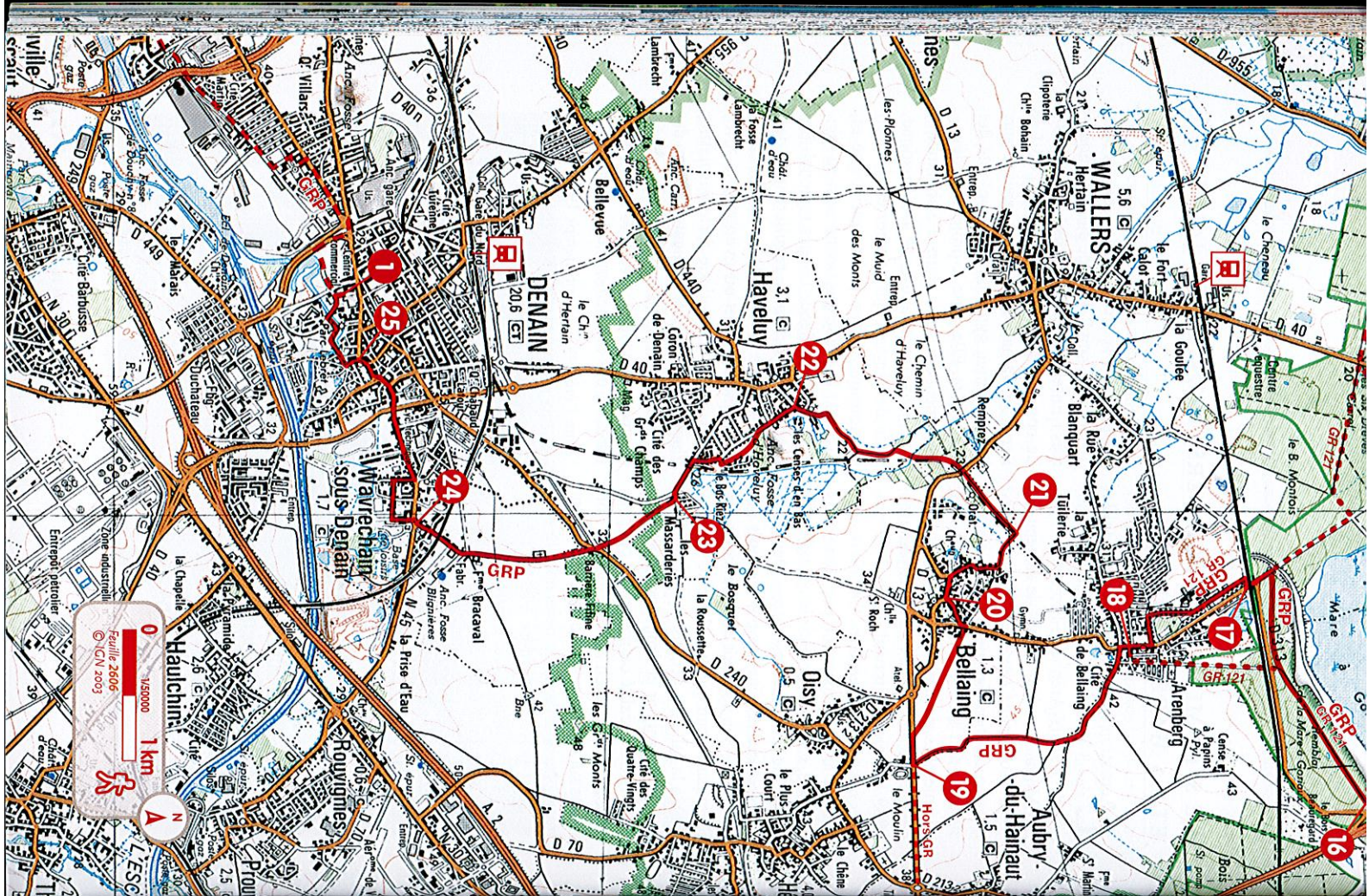
À Raismes >

☞ > Site Sabatier (terris, chevalements, étangs d'affaissement), cité-jardin du Pinson (chapelle Sainte-Cécile d'inspiration polonaise). Maison de la Forêt (informations et expositions), château de la Princesse, mare à Goriaux (étang d'affaissement minier, réserve biologique domaniale).

16 Partir à droite sur le chemin rectiligne, puis serrer à droite (séparation du GR® 121) et serpenter entre les arbres jusqu'à la route pavée (jonction avec le GR® 121). Remonter à gauche la Trouée d'Arenberg [☞] > à droite, à l'entrée de la drève, la stèle de Jean Stabinski] et continuer tout droit sur la D 313.

17 Tourner à droite juste après le passage à niveau et suivre à gauche la rue de Croy. Longer le site minier d'Arenberg, puis bifurquer à droite, rue Taffin [☞] > logements miniers ayant servi de décor au film *Germinal* de Claude Berri. Aujourd'hui rénovés, certains ont été transformés en gîtes miniers]. Tourner à gauche et longer la place d'Arenberg. Emprunter à droite la D 313 (rue M.-Rondet), passer devant l'église minière Ste-Barbe.

> Séparation du GR® 121.



De Wallers-Arenberg à la D 13 2.2 km 35 min

À Wallers-Arenberg > Site minier d'Arenberg, cité d'Arenberg, église Sainte-Barbe, Trouée d'Arenberg (Paris-Roubaix).

18 Prendre la deuxième rue à gauche, le chemin des Fourches. Prolonger par un chemin de terre. Bifurquer à droite après une bâtisse sur un chemin herbeux qui rejoint la D 13.

Hors GR > pour Aubry-du-Hainaut 1.5 km 30 min | Suivre à gauche la D 13, prendre à gauche au rond-point > château XVI^e et XIX^e s.].

De la D 13 à Bellaing 1.3 km 20 min

19 Longer la route à droite sur 200 m, puis obliquer à droite sur un chemin herbeux menant à Bellaing. Traverser la rue E.-Zola et prendre en décalage à gauche la rue Gras.

De Bellaing à Haveluy 3.5 km 1 h

À Bellaing > Tourner à droite, rue J.-Jaurès > à gauche, église Saint-Denis du XVIII^e s.], puis encore à droite, rue H.-Duré > en face, château de Bellaing, tour ronde du XV^e s.]. Au bout de la rue, partir à gauche sur un chemin de terre.

21 Suivre à gauche l'ancienne voie ferrée, traverser la D 13 et continuer en face. Prendre à gauche après la barrière. A l'intersection avec un chemin agricole, continuer à gauche, puis prendre à droite à la fourche et rejoindre Haveluy.

D'Haveluy à Wavrechain-sous-Denain 3 km 1 h

À Haveluy > Terris d'Haveluy (Espace naturel sensible).

22 S'avancer à gauche, rue F.-Decarpentry, longer le terri d'Haveluy, puis bifurquer à gauche le long d'un terrain de basket. Poursuivre sur le chemin (ne pas monter les escaliers), obliquer à droite, puis suivre à gauche la rue P.-Vaillant-Couturier. Au croisement, prendre à gauche, rue A.-Brunet, puis laisser un premier chemin à droite.

23 S'engager sur le second chemin. Traverser la D 240, franchir à droite le passage à niveau, puis suivre la route pavée à gauche jusqu'à Wavrechain-sous-Denain. A l'intersection après la ferme Bracaval > cour carrée fermée, porche d'entrée et colombier], filer tout droit rue V.-Hugo et franchir le passage à niveau.

De Wavrechain-sous-Denain à Denain 3 km 1 h

À Wavrechain-sous-Denain > Ferme Bracaval, église Notre-Dame-de-Lourdes.

24 Traverser la D 645, prendre en face rue E. Dolet > à gauche, base de loisirs], puis tourner à droite. Aller à droite après la place Ferrer et suivre à gauche la D 645. Couper la D 40, poursuivre rue Casanova et longer la place Wilson (D 645).

25 A l'église Saint-Marin, partir à gauche. Prendre à droite l'allée des Peupliers > à gauche, parc Lebrét], franchir un pont, traverser une rue > à droite, théâtre de Denain] et suivre à droite un chemin longeant un centre nautique > à droite, moulin Doisy]. Continuer à gauche le long d'un ancien bras de l'Escaut. Tourner à droite sur le bd. du 8-Mai-1945 pour retrouver, 150 m plus loin à droite, l'espace Villard.