




## A la découverte de la Voie Verte !



Voie verte de la Plaine de la Scarpe

Sur la voie verte de la Plaine de la Scarpe, sur les 11 km d'Orchies à Fenain ce qui est vert, ce n'est pas tant le sol qui défile sous vos pieds, vos roues de vélos ou les sabots de votre monture. Non, ce qui est vert est tout autour... Voyez plutôt : à Beuvry-la-Forêt, vous êtes aux portes du Parc naturel régional Scarpe-Escaut et la forêt domaniale de Marchiennes vous tend les bras. La grande variété d'essences qui la constituent lui donne toute sa dimension et les arbres frétilent déjà de toutes leurs branches à l'idée que vous viendrez prochainement vous balader parmi eux ! Une petite promenade dans la vallée de la Scarpe, et vous voilà à Wandignies-Hamage où, si vous vous aventurez dans la campagne alentour, vous découvrirez de grandes fermes à cour carrée nommées « censés ».

Et ce qui n'est pas vert n'en est pas moins intéressant ! Orchies, ancienne ville fortifiée située sur la voie romaine reliant Arras à Tournai, doit sa renommée à la chicorée. La maison de la chicorée, dans l'ancienne demeure de la famille Leroux, ainsi que le beffroi, l'hôtel de ville et le carillon de l'église de l'Assomption sauront attirer toute votre attention. À

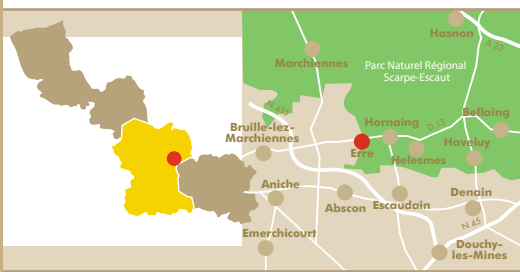


Voie Verte

Fenain, c'est tout un passé minier qui s'exprime à travers le terril et l'ancienne fosse Agache, derniers vestiges de cette activité. Quant à Erre, petit village situé le long de l'ancien bassin houiller Douai-Valenciennes, il fait la fierté de ses habitants quand la course du Paris-Roubaix le traverse ! Alors vous verrez, vert ou d'une autre couleur, le patrimoine rencontré vaut vraiment le détour. En plus, sur les sentiers de la voie verte, toutes les disciplines sont permises et confort et sécurité sont au rendez-vous des randonneurs ! Rien de tel pour découvrir, à votre rythme, un site protégé dans toute sa diversité.

# à PIED dans le NORD

## Hainaut



# à PIED dans le NORD

## Hainaut



## N° 12

## Circuit des 2 châteaux d'eau Erre, Fenain (7,5 km - 2 h 00)



Sur la Voie Verte

Toutes les informations pratiques mentionnées couvrent un périmètre de 10 km autour du circuit.

### Activités et curiosités

- Anzin** : Musée des Charbonnages Théophile Joulet (03.27.29.00.45).
- Bouchain** : Croisières fluviales (03.27.25.34.37 ou 06.80.20.07.10) ; musée de la Tour d'Ostrevant (03.27.35.73.97), base de loisirs (03.27.35.72.28)
- Denain** : Musée d'archéologie et d'Histoire locale (03.27.24.52.71) ; Musée de la Résistance et de la Déportation (03.27.24.52.71).
- Escaudain** : Musée des Arts et traditions populaires (03.27.44.07.04)
- Lewarde** : Centre historique Minier (03.27.95.82.82).
- Marchiennes** : Musée d'Histoire Locale (03.27.90.58.54)
- Raismes** : Base de Loisirs (03.27.14.94.00).
- Rieulay** : Base de Loisirs des Argales : 03.27.86.03.64
- Valenciennes** : Musée des Beaux-Arts (03.27.22.57.20), Eglise St Géry, Basilique Notre Dame du St-Gordon, Chapelle du Carmel, Auditoire St-Nicolas, Bibliothèque des Jésuites (03.27.28.89.10).
- Walleris- Arenberg** : Visites du carreau de Fosse sur RDV, traversée du Paris-Roubaix, association des Amis de Germinal (03.27.24.11.79).

### Manifestations annuelles

- Lewarde** : Expositions temporaires tout au long de l'année au Centre Historique Minier (03.27.95.82.82).
- Marchiennes** : les Cucurbitades 1<sup>er</sup> week-end d'octobre (03.27.90.58.54).
- Valenciennes** : Festival international du film d'action et d'aventure en mars, fête de l'Escaut en juin (03.27.46.22.99), « L'Artisanale », galerie des métiers d'Art en décembre (03.27.42.20.78).

### « Les Rendez-vous nature »

Découvrez la faune et la flore du département grâce aux sorties guidées gratuites du Conseil Général du Nord (brochure disponible au 03.20.57.59.59).

### Hébergements-Restauration

Pour des hébergements et lieux de restauration, informations et brochures disponibles dans les Offices de Tourisme et au CDT.

### Renseignements

- Office de Tourisme de Marchiennes** : 03.27.90.58.54 [www.ot-marchiennes.fr](http://www.ot-marchiennes.fr)
- Office de Tourisme de Valenciennes** : 825 059 300 (un seul numéro de téléphone pour les 3 points d'accueil : Valenciennes, Condé et Sebourg). [www.tourismevalenciennes.fr](http://www.tourismevalenciennes.fr)

**Renseignements complémentaires**

Comité Départemental du Tourisme  
6, rue Gauthier de Châtillon - BP 1232 - 59013 LILLE Cedex - 03.20.57.59.59  
En 2010, retrouvez toutes les infos sur les randonnées dans le Nord sur le site : [www.rando-nord.fr](http://www.rando-nord.fr)  
Pour des informations générales sur le tourisme : [www.tourisme-nord.fr](http://www.tourisme-nord.fr)



Rédactrice : Fanny Fouquet - Création : Altavia Lille

Credit Photos : 1, 3, 4 : P. Hourzé - 2 : P. Delattre

**Randonnée Pédestre**

**Circuit des 2 châteaux d'eau :**  
7,5 km

**Durée :** 2 h 00

**Départ :** au pied des deux châteaux d'eau à Erre.

**Balisage** jaune

**Carte IGN :** 2606 Ouest



Chapelle Notre-Dame-des-Affligés

### L'avis du randonneur :

*Vous voici au départ d'une boucle très campagnarde qui vous fera découvrir les marais et une ancienne voie ferrée requalifiée en voie verte de la plaine de la Scarpe. Parcours facile et plat, dont les points de repère sont les deux châteaux d'eau, la centrale électrique d'Hornaing et au loin le terril d'Haveluy.*



# Circuit des 2 châteaux d'eau

(7,5 km - 2 h 00)

**Départ :** Au pied des deux châteaux d'eau à Erre.

**1** Quittez le parking par la droite et prenez à gauche juste avant la voie ferrée. Vous cheminez sur une portion de pavés empruntée par la célèbre course cycliste Paris-Roubaix.

**2** Continuez à gauche, par le premier chemin herbeux. Il vous mènera à travers la plaine.

**3** Au carrefour en T tournez à gauche et avancez jusqu'au prochain carrefour lui aussi en forme de T - en chemin vous aurez croisé, face à la maison, un petit sentier qui vous permet si vous le désirez de longer l'étang de pêche.

**4** Une fois arrivés au croisement avec la voie pavée (elle aussi empruntée lors du Paris - Roubaix), prenez de nouveau à gauche.

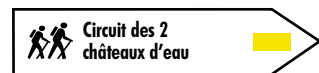
**5** 1<sup>er</sup> chemin à droite. Il vous permettra d'accéder au cœur du marais. Ne le quittez plus jusqu'à croiser la voie ferrée aménagée par le conseil général.

**6** Poursuivez sur cette voie en prenant sur votre gauche, et avancez jusqu'à la D 343, commune de Fenain.

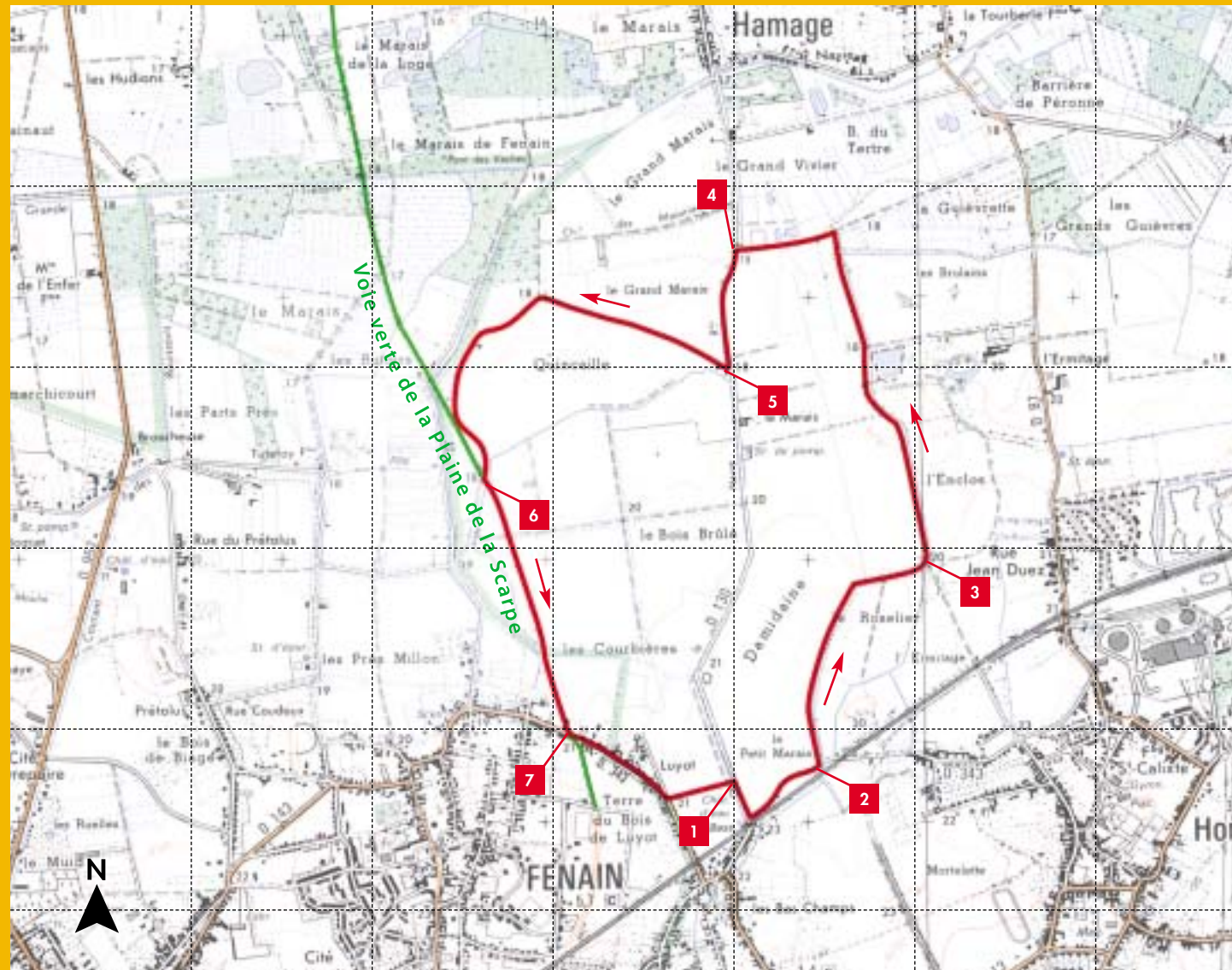
**7** Virez de nouveau à gauche, puis traversez la voie pour prendre un petit chemin de terre qui vous ramènera à votre point de départ.

## Suivez le guide !

Des flèches, des bornes de jalonnement ou des marques de peinture sont disposées le long du circuit.



1  
2  
3  
4  
5  
6  
7



- Ne quittez pas les sentiers balisés et respectez le travail des gestionnaires des sites, des agriculteurs et des forestiers.
- Protégez la faune, la flore et l'environnement ; emportez vos déchets.
- Respectez la signalisation et les aménagements en bordure de circuit.
- Dans le cas de modifications des itinéraires (améliorations, déviations pour causes de travaux...) suivez le nouveau balisage qui ne correspond plus alors à la description.
- Pour signaler un défaut (fléchage, difficulté, anomalie) ou suggérer une amélioration (circuit ou dépliant), contactez le CONSEIL GENERAL DU NORD, Direction du Sport, du Tourisme et des Espaces Naturels  
Hôtel du Département - 59047 LILLE CEDEX (03.59.73.58.24)  
pdipr@cg59.fr

