



Une gestion agricole censée !

Autrefois couvertes de forêts et de marécages, les terres de la vallée de la Scarpe ont été défrichées par les moines. Ils s'implantèrent solidement dans la région, comme en témoigne les abbayes de Saint-Amand-les-Eaux, Marchiennes, Hasnon... Mais leur mission ne consistait pas uniquement à assécher les terres :



3 Cense de Wabempré.



4 Cense de Coutan.



5 Cense Dombrie.

après assainissement, il fallait les exploiter. Ainsi, de nouvelles abbayes furent fondées, des fermages furent créés et un vaste chantier d'essartage fut entrepris. Au final, un vaste réseau de fermes de défrichement, appelées « censés » (prononcez cinses) encerclaient les terres environnant les abbayes. Les moines confièrent l'exploitation de ces nouvelles fermes à des « censiers », redevables auprès de l'abbaye d'une partie des fruits de la production. Ce mode de gestion favorisait les moines et les habitants.



6

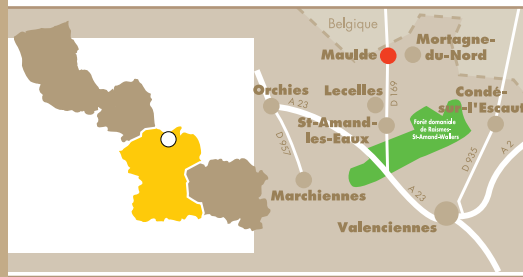
La cense comprenait une maison d'habitation, un abri pour le bétail, une grange, une « carrié » sous laquelle on abritait le matériel agricole, un moulin à vent ou à eau, un fournil.

Une caractéristique architecturale de l'imposant bâtiment était le porche d'entrée, qui souvent tenait lieu de colombier.

A visiter les grandes fermes comme la Cense Dombrie ou la Cense à Coutan, témoins de la vie agricole sous l'Ancien Régime.

à VTT dans le NORD

Hainaut



Les informations mentionnées couvrent un périmètre de 10km.

Activités et curiosités

Condé sur l'Escaut : Visites guidées thématiques des fortifications et différents monuments historiques, Etang Chabaud-Latour (03.27.40.01.62), site Ledoux, forêt domaniale de Bonsecours et château de l'Hermitage (03.27.40.01.62).

Hergnies- Vieux-Condé : Etang d'Amoury, centre d'initiation à l'environnement (03.27.25.28.85)

Mortagne du Nord : Mosaïque de la confluence entre la Scarpe et l'Escaut

St-Amand-les-Eaux : Cures Thermales (03.27.48.25.00), la Tour abbatiale, Musée de la Faïence (03.27.22.24.55), visites guidées à thèmes de la ville (03.27.48.39.65),

Manifestations annuelles

Condé-sur-Escaut : Journée des villes fortifiées en avril ; les Euromédiévales mi-juillet (03.27.40.01.62)

St-Amand-les-Eaux : Fête de la Tour en mai, spectacles et animations de rues (03.27.48.39.65), Festival de l'Eau de la Porte du Hainaut en juin/ juillet (03.27.48.39.65)

Vieux-Condé : « Les

Turbulentes » : festival des Arts de la rue en mai (03.27.20.35.40).

Parc naturel régional Scarpe-Escaut : Sorties nature, challenges cyclotouristes, pédestres et équestres, Maison du Parc à St-Amand-les-Eaux. Nature en poche : calendrier des 500 sorties guidées du Parc naturel transfrontalier du Hainaut. (03.27.19.19.70)

RDV « Nature » : Découvrez la faune et la flore du département grâce aux sorties guidées gratuites du Conseil Général du Nord (brochure disponible au 03.20.57.59.59).

Hébergements Restauration

Pour des hébergements et lieux de restauration, informations et brochures disponibles dans les Offices de Tourisme et au CDT. Pour réserver à la « dernière minute » un hôtel ou une chambre d'hôtes « Résa Chambre » (0892.16.18.20) (0.34 €/min)

Renseignements

Office de Tourisme du Valenciennois et du Pays de Condé sur Escaut :

03.27.28.89.10

Office de tourisme de la Porte du Hainaut St Amand les Eaux :

03.27.48.39.65

Renseignements complémentaires

Comité Départemental du Tourisme

6, rue Gauthier de Châtillon - BP 1232 - 59013 LILLE Cedex 03.20.57.59.59

Retrouvez toute l'information touristique sur le site du CDT :

www.cdt-nord.fr où cette fiche de randonnée est également consultable et téléchargeable gratuitement.



à VTT dans le NORD

Hainaut



N° 10

Circuit des Censes Maulde, Lecelles

(16 km - 1 h 45)



1 Pépinières, Lecelles.

Randonnée VTT
Circuit des Censes : 16 km

Durée : 1 h 45


Départ : Maulde, place de l'église

Balises : jaune n° 1

Carte IGN : 2605 Ouest

L'avis du randonneur :

Circuit facile mais peut-être long pour des enfants. Attention, en période de pluie certains chemins d'exploitation peuvent être très boueux. Au travers des champs, découvrez l'architecture typique des fermes carrées encore en exploitation qui témoignent de la vie abbatiale du 7^e siècle. Chaque ferme était totalement autonome et possède encore aujourd'hui son colombier qui abritait ou abrite encore les pigeons messagers.



2 Blockhaus à Maulde.



Création : Penez Edition - Lille

Credit Photos : 1, 2, 3, 5, 6 : P. Houzé, 4 : S. Dhote.

Circuit des Censes (16 km - 1 h 45)

Départ : Maulde, place de l'église.

Suivez le guide !

Des flèches, des bornes de jalonnement ou des marques de peinture sont disposées le long du circuit.



Continuité d'itinéraire



Changement de direction

Echelle :



- 1** Sur la droite de l'église, suivez la rue de la Basse Fosse puis la première rue à gauche. A l'intersection montez à droite.
- 2** 100 m après le cimetière, obliquez à gauche et au carrefour empruntez, sur la gauche, le chemin pavé.
- 3** Au croisement des chemins, prenez le deuxième chemin – herbeux – à droite qui contourne par la gauche le Mont de Ligne. Le fort – propriété privée – fait partie de la ligne de blockhaus dominant les vallées de l'Elnon et de l'Escaut et qui évoque les deux guerres mondiales.
- 4** Descendez à gauche et, 500 m plus loin, prenez à droite puis le premier chemin à gauche.

- 5** Poursuivez à droite – ruelle l'Oiseau. Au bout, suivez à droite la rue de Chorette. 600 m plus loin, bifurquez à gauche.
- 6** Continuez à droite puis par le premier chemin à gauche. Au bout, engagez-vous de nouveau à gauche.
- 7** Quittez la route et virez à droite. Au croisement suivant, passez, à gauche, à la **Cense à Coutan**. Continuez le long de la route qui effectue un coude à droite.
- 8** Tournez à gauche puis, au croisement suivant, à droite. A l'extrémité du chemin virez à droite vers le Roteleux. Empruntez la route à gauche.
- 9** A la patte d'oie, prenez à droite et suivez le chemin, sur 700 m, jusqu'à la RD 327.

- 10** Empruntez à droite le Pont Caillou sur l'Elnon, tournez à droite puis à gauche. Après 300 m, prenez un chemin à droite jusqu'à la **Cense de Wabempré**.
- 11** Au croisement, avant la Cense, tournez à gauche. Suivez la route à gauche puis la première rue à droite vers la **Cense de Dombrie**. Après la Cense, à la patte d'oie, roulez à droite sur le chemin pavé, au travers des pépinières, pendant 1 200 m. En chemin, remarquez la **Cense de Choque sur votre droite**.
- 12** Au carrefour des chemins, prenez à gauche puis bifurquez à droite. Tout droit, retrouvez l'église de Maulde.

A B C

D

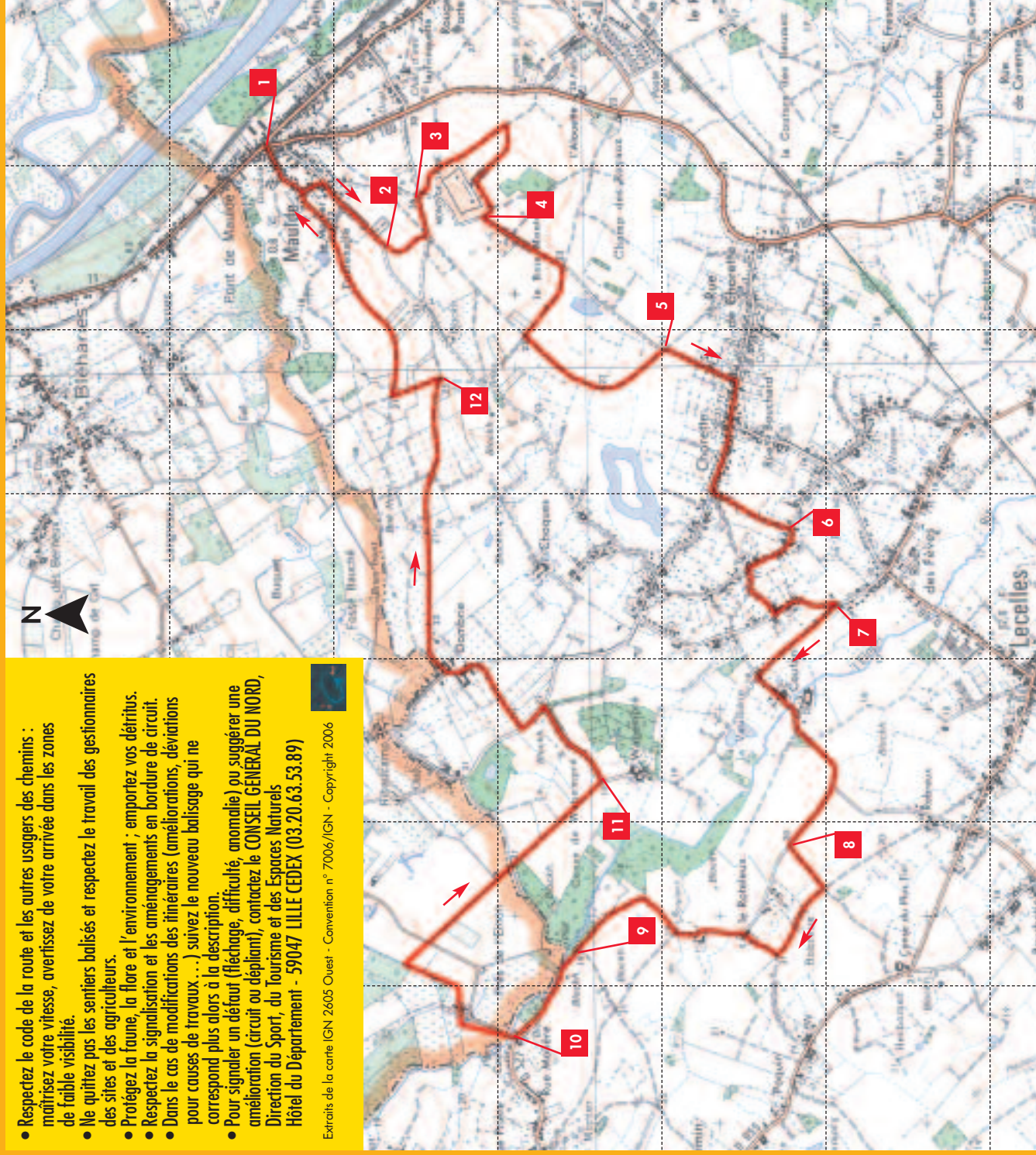
E

F

G

- Respectez le code de la route et les autres usagers des chemins : maîtrisez votre vitesse, avertissez de votre arrivée dans les zones de faible visibilité.
- Ne quittez pas les sentiers balisés et respectez le travail des gestionnaires des sites et des agriculteurs.
- Protégez la faune, la flore et l'environnement ; emportez vos déchets.
- Respectez la signalisation et les aménagements en bordure de circuit.
- Dans le cas de modifications des itinéraires (améliorations, déviations pour causes de travaux...) suivez le nouveau balisage qui ne correspond plus alors à la description.
- Pour signaler un défaut (fléchage, difficulté, anomalie) ou suggérer une amélioration (circuit ou dépliant), contactez le **CONSEIL GÉNÉRAL DU NORD**, Direction du Sport, du Tourisme et des Espaces Naturels Hôtel du Département - 59047 LILLE CEDEX (03.20.63.53.89)

Extraits de la carte IGN 2605 Ouest - Convention n° 7006/IGN - Copyright 2006



1

2

3

4

5

6

7

