



Interreg Terre en Action

Quatre ans d'expérimentation pour accompagner les initiatives citoyennes au sein du Parc naturel transfrontalier du Hainaut



Interreg 
France-Wallonie-Vlaanderen UNION EUROPÉENNE
EUROPESE UNIE

PNTH Terre en action
Avec le soutien du fonds européen de
développement régional





En 2016, le Parc naturel transfrontalier du Hainaut, Espace Environnement, le CRIE de Mouscron et la Mission Bassin Minier ont donné naissance à la démarche « Citoyens en Action ».

Elle a permis d'expérimenter une autre manière de travailler, en posture d'écoute et d'accompagnement de projets locaux, qui a amené à utiliser de nouveaux outils et méthodes.

Cette démarche a été un levier pour :

- > Mettre en lumière les initiatives locales en faveur d'un cadre de vie plus agréable,
- > Leur donner un coup de pouce pour émerger et s'épanouir,
- > Créer du lien entre les porteurs de projet.

Un accompagnement «à la carte» a été proposé aux collectifs d'habitants : aide méthodologique au montage de projet et à l'animation de groupe, mise en contact avec des partenaires, aide technique à la création de supports de communication, etc.

Cette démarche, soutenue financièrement par l'Union européenne dans le cadre du programme de coopération transfrontalière Interreg, s'est terminée fin 2020.

En voici une synthèse.



Parc naturel
transfrontalier
du Hainaut





Les projets citoyens accompagnés dans le cadre du programme Terre en Action...

Projets citoyens accompagnés par thématique principale :

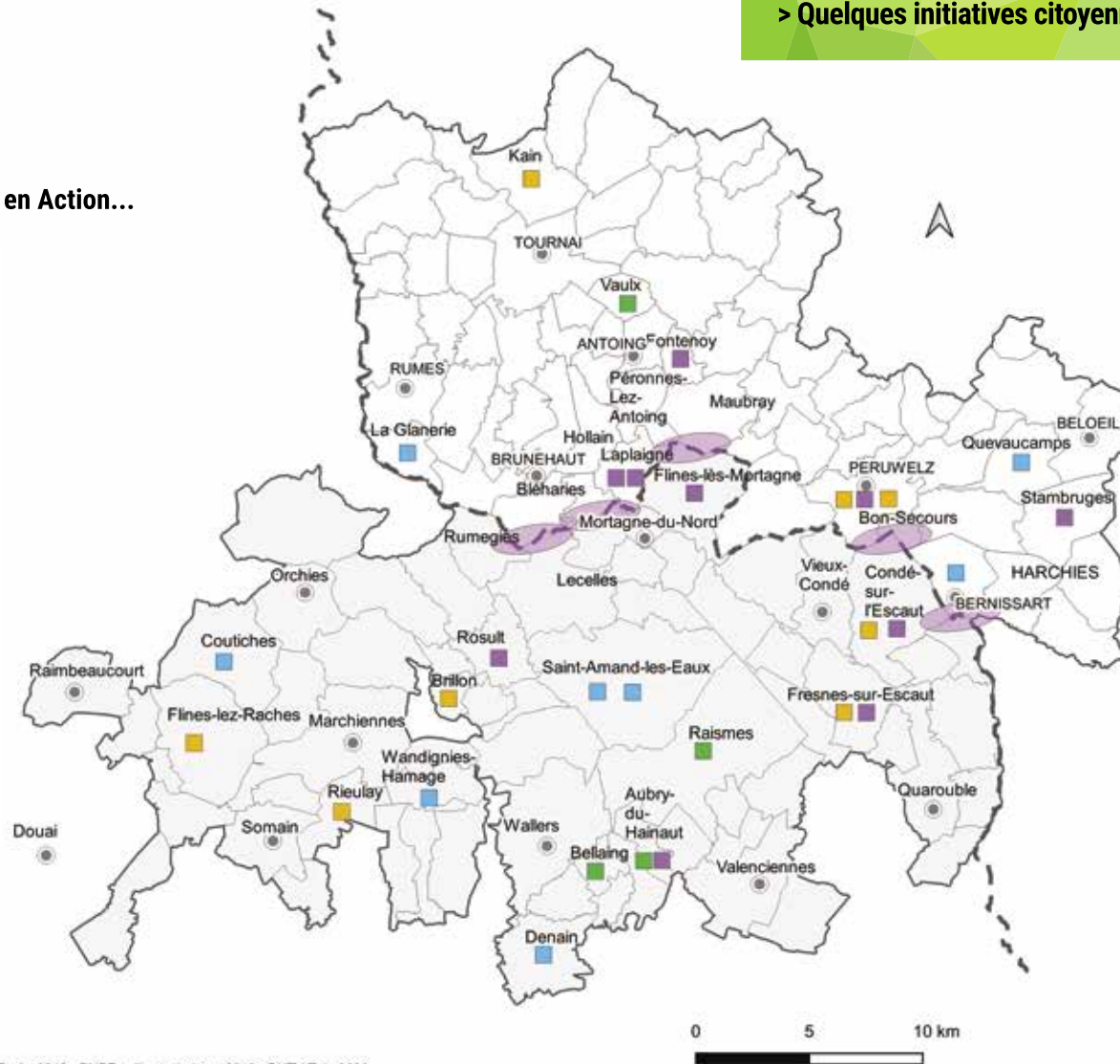
- Aménagement d'espaces publics
- Protection de la biodiversité
- Sensibilisation à l'écocitoyenneté et création de lien social
- Valorisation du patrimoine
- Projet multi-communal : valorisation du patrimoine

● COMMUNES PRINCIPALES

--- Frontière Franco-Belge

Limites des communes (Fr) et des villages (Be)

- Belgique
- France
- Limite du Parc naturel transfrontalier du Hainaut (PNTH)



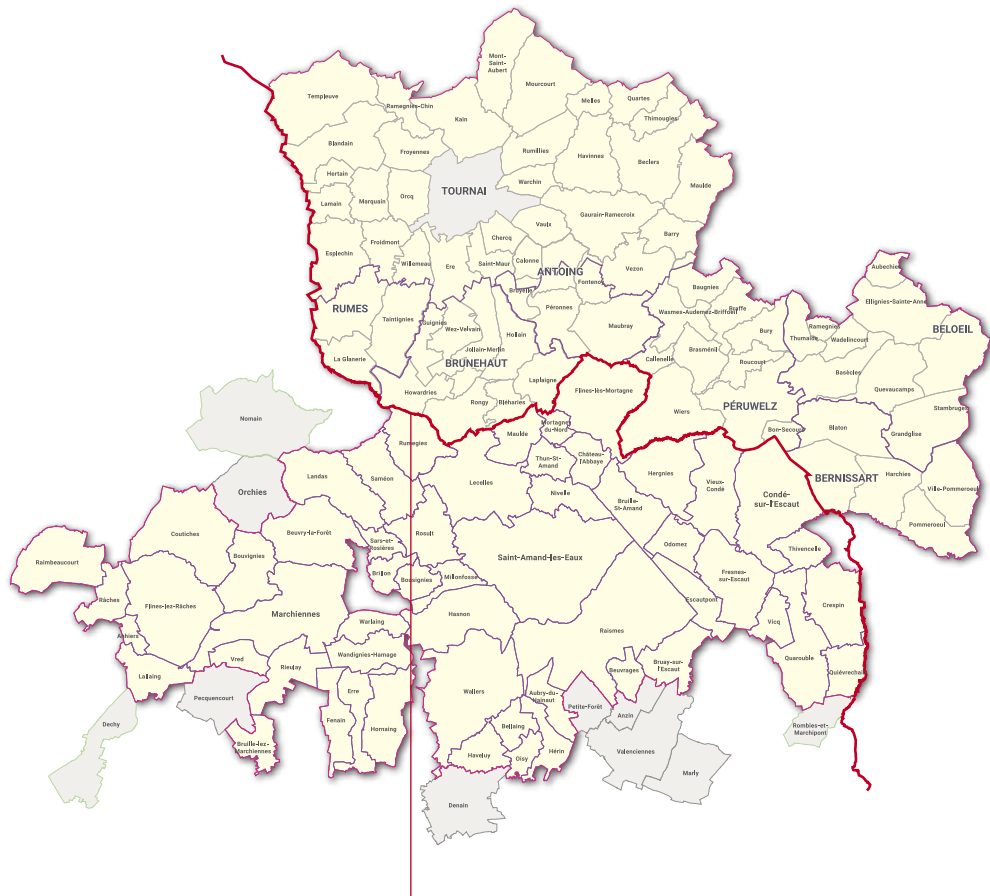
Sources : Géo2France/BD TOPO© IGN© Paris, 2019 - PNPE / villages belges, 2019 - PNTH/ta, 2020.
Réalisation : PNR Scarpe-Escaut / SIG / AuG, AK Dec 2020.



PNTH Terre en action
Avec le soutien du fonds européen de développement régional

Quelques projets sont détaillés dans les pages qui suivent...





ENTRE HARCHIES ET RUMEGIES



Expo photo «Au Fil de la Frontière»

Un petit groupe de photographes amateurs a réalisé une exposition photographique sur les particularités, les différences et les paysages situés de part et d'autre de la frontière franco-belge, d'Harchies à Rumègies.

Les grandes étapes du projet

- > Constitution du groupe de 3 personnes autour de l'idée initiale de montrer les particularités transfrontalières du Parc et des liens du territoire et des paysages à l'eau
- > Définition en commun de l'objectif du projet : une exposition de photos
- > Rassemblement des prises de vues réalisées par les 3 photographes
- > Plusieurs étapes de sélection des clichés, en commun, et avec l'aide d'un photographe professionnel
- > Choix commun des thématiques et des clichés pour une expo cohérente
- > Impression des photos par un laboratoire professionnel
- > 1ère exposition à St Amand-les-Eaux (FR), avec vernissage
- > 2ème exposition à Antoing (B) avec vernissage
- > Poursuite des expos dans les médiathèques ou lors d'événements locaux

Et pour la suite...

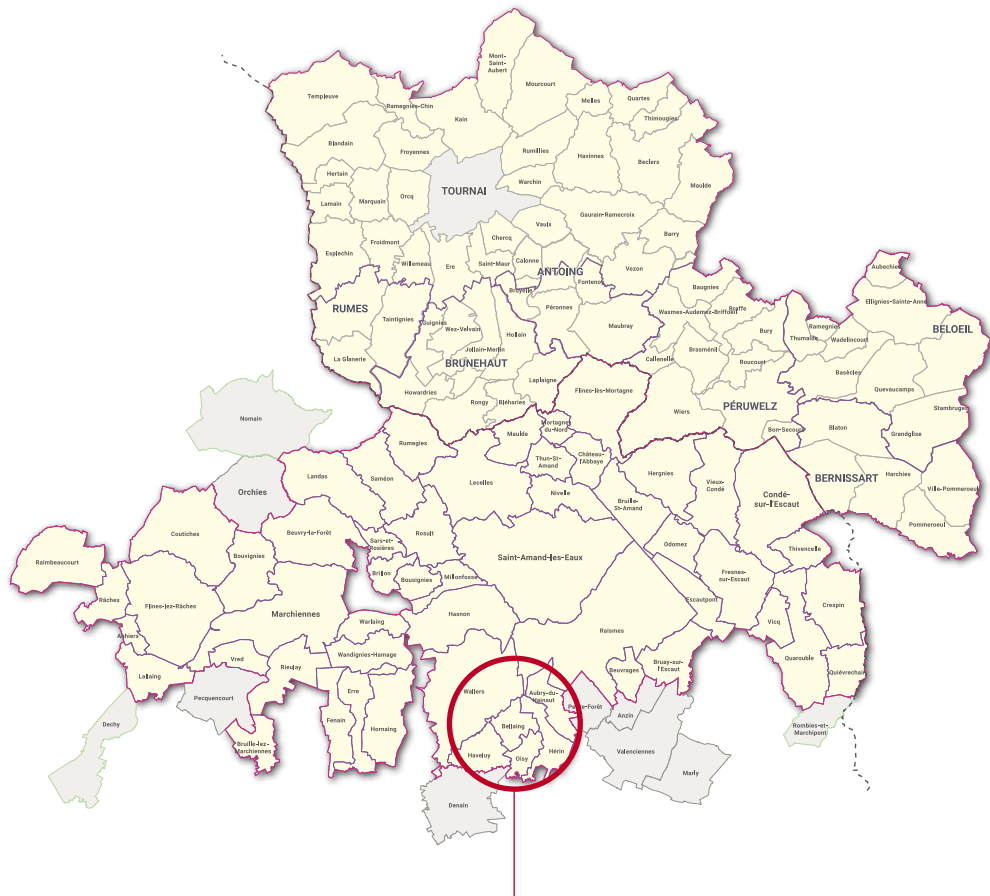
- > D'autres expositions programmées dans les communes du Parc naturel

Partenaires du projet

Xavier Cornu, photographe professionnel belge
 Labo photo français pour les impressions

Financements

Accompagnement par le photographe professionnel et impression des photos financés par Interreg dans le cadre du projet Terre en Action



BELLAING (F)

Aménagements paysagers participatifs

En 2017, lors de réunions publiques, des habitants ont exprimé le souhait d'aménager des parcelles dans la ville. Les élus ont alors consulté le Parc naturel pour des propositions d'aménagements paysagers. Suite aux propositions d'impliquer les citoyens dans le cadre de Terre en Action, les élus ont testé une démarche participative pour aménager ces parcelles et pérenniser les aménagements à réaliser.

Les grandes étapes du projet

- > Rencontre Maire / Équipe Terre en Action pour concrétiser l'action participative
- > Réunion de récolte des attentes et besoins des habitants
- > Proposition d'esquisses de plans d'aménagement et de plantations
- > Débat sur ces propositions
- > Travail plus précis sur le modèle de plantations
- > Programmation de 2 réunions de co-production pour finaliser les plans et programmer un chantier participatif de plantation
- > Annulation par le maire des groupes de travail, la mobilisation des riverains ayant été trop faible

Partenaires du projet

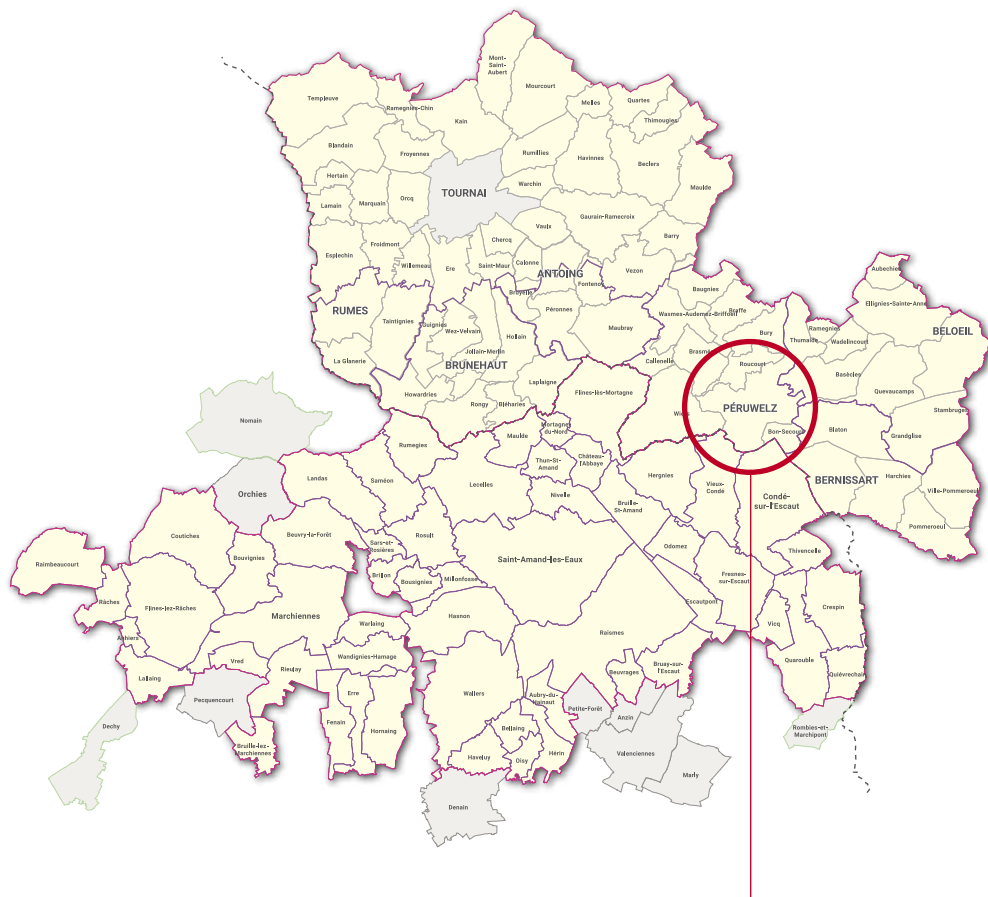
Acteurs ayant des implications potentielles directes dans le projet :
 voiries, réseau d'électricité...
 Entreprise d'aménagement paysager

Bon à savoir

Il est très important de faire en sorte que les habitants se mobilisent dès le début et dans la durée.



Péruwelz en transition / La soupe aux cailloux



PÉRUWELZ (B)

Lucides sur l'état du monde, animés d'une envie de bouger et d'une convergence de pensée pour agir sur le territoire de Péruwelz (B), nous sommes un groupe de réflexion et de travail inscrit dans le réseau de la Transition. Le coeur du projet passe de la transformation individuelle à une transformation collective axée autour d'une vision positive du futur. Pour cela, nous voulons imaginer, créer, participer à des initiatives soutenables et joyeuses : locales, vertes, solidaires, résilientes, riches de sens et de relations. Les rapports que nous avons établis entre nous sont basés sur une relation d'équivalence : nous explorons la gouvernance partagée dans un climat convivial, en accord sur le rythme des rencontres et la part d'inattendus qu'elles nous réservent. Chemin faisant, nous avons conscience de participer à l'élaboration d'une nouvelle façon de penser, travailler, et vivre ensemble. Notre ambition, la Transition vue comme une solution pour le monde.

Les grandes étapes du projet

- > Être un groupe et devenir un collectif
- > Travail individuel sur les freins, besoins, moteurs, investissement
- > Officialiser l'existence du collectif
- > Recherche d'un équilibre entre nous / Envisager des actions communes
Etablir un cadre de sécurité / Définir notre raison d'être
- > Ouverture du collectif à de nouveaux membres

Dans un avenir proche :

- > Inventorier les actions/forces vives sur Péruwelz
- > Promouvoir ce qui se fait en matière de transition
- > Une foule de projets à choisir de mettre en oeuvre
- > Se donner les moyens d'action et de la visibilité au collectif

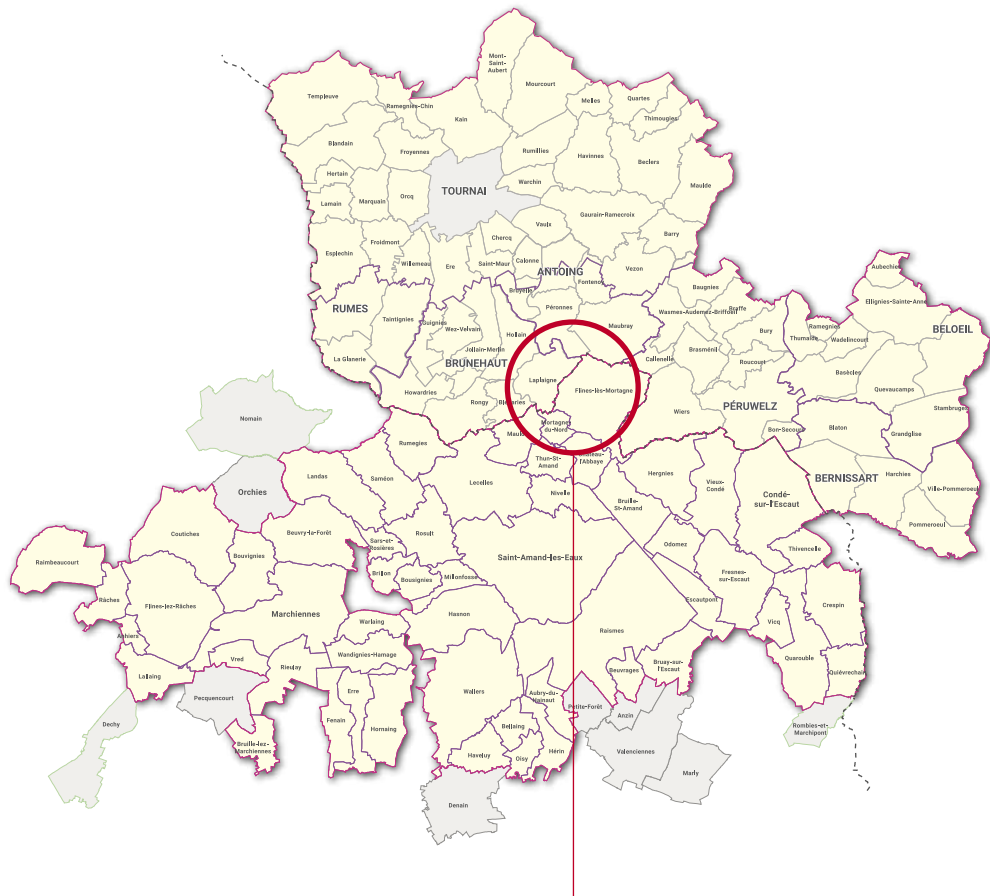
Bon à savoir

Travail en slow construction,
utilisation de l'intelligence collective

Collectif féminin avec volonté
de mixité des genres

Bienveillance comme pilier relationnel
+ espace d'apprentissages





FLINES-LEZ-MORTAGNE (F) / LAPLAIGNE (B)

Balade transfrontalière autour de la forêt

Les communes de Laplaigne (B) et Flines-lez-Mortagne (F) ont valorisé chacune l'histoire d'un avion Lancaster qui s'est écrasé dans la forêt pendant la Seconde Guerre Mondiale en installant des panneaux explicatifs et une stèle commémorative. Nous avons voulu créer un lien entre ces initiatives en réalisant un carnet de route pédagogique et mettant en valeur une balade transfrontalière dans la campagne et la forêt domaniale. Il décrit les paysages et leur histoire.

Les grandes étapes du projet

- > Constitution d'un groupe suite à la formation «raconte moi ton paysage»
- > Définition en commun de l'objectif du projet
- > Organisation de plusieurs balades tests sur place pour déterminer le circuit et les lieux d'intérêt à décrire
- > Rassemblement de documentations sur les lieux d'intérêt
- > Choix du circuit final, de la forme du carnet de route et des sujets à y traiter, de la cartographie
- > Rédaction en commun des sujets et mise en page
- > Test du parcours et validation du carnet de route / Impression

Et pour la suite...

- > Diffusion du carnet de route et inauguration du circuit

Partenaires du projet

Bibliothèques, personnes ressources locales

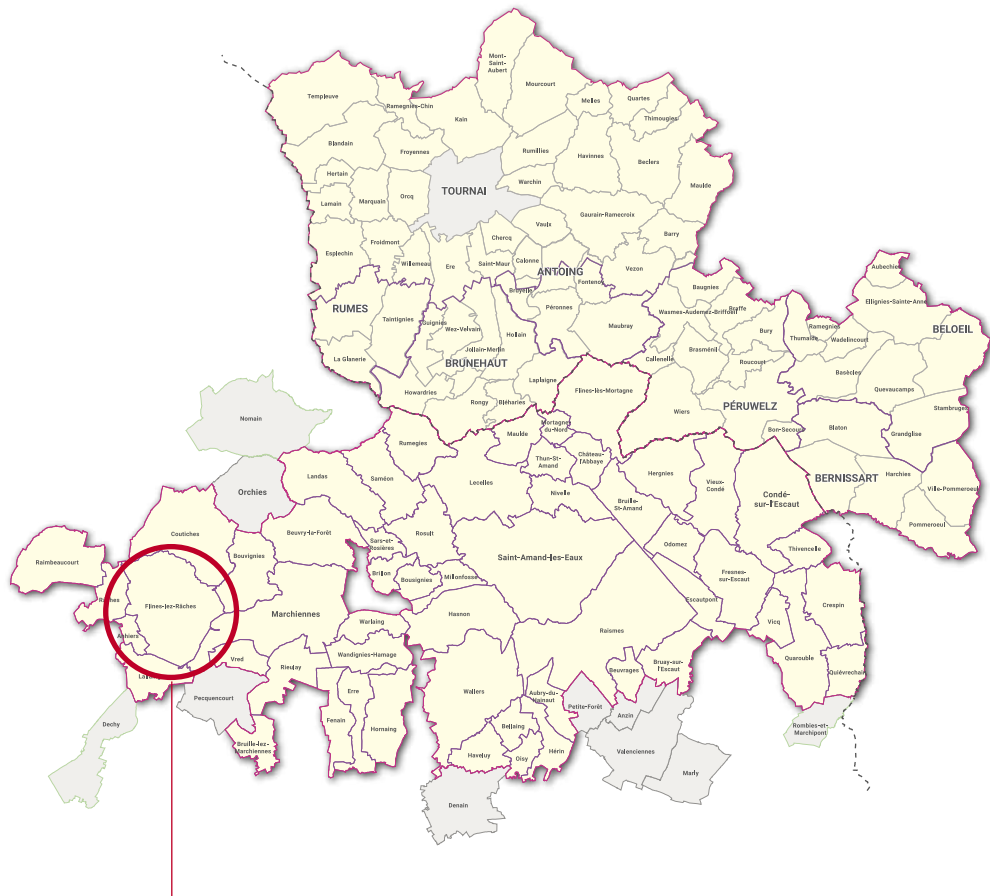
Financements

Publication du carnet de route financée par Interreg dans le cadre du projet Terre en Action



 jean-yves.cools@orange.fr





FLINES-LES-RÂCHES (F)

Le cri des pissenlits : collectif autour du développement durable

Trois habitantes se sont rencontrées avec l'envie de créer un collectif autour de 4 thématiques : alimentation durable, zéro déchet, mobilité douce et jardinage au naturel. Elles ont l'appui de la mairie. Elles sont invitées à faire connaître et agrandir le collectif à l'occasion d'un troc de plantes organisé dans la commune.

Les grandes étapes du projet

- > Recherches d'expériences inspirantes en France et Belgique et de ressources méthodologiques
- > Organisation de réunions publiques en groupes de travail thématiques
- > Tenues de stands et ateliers «Do It Yourself» pour faire connaître et agrandir le collectif et pour sensibiliser aux gestes éco-citoyens
- > Pique-nique participatif
- > Disco soupe

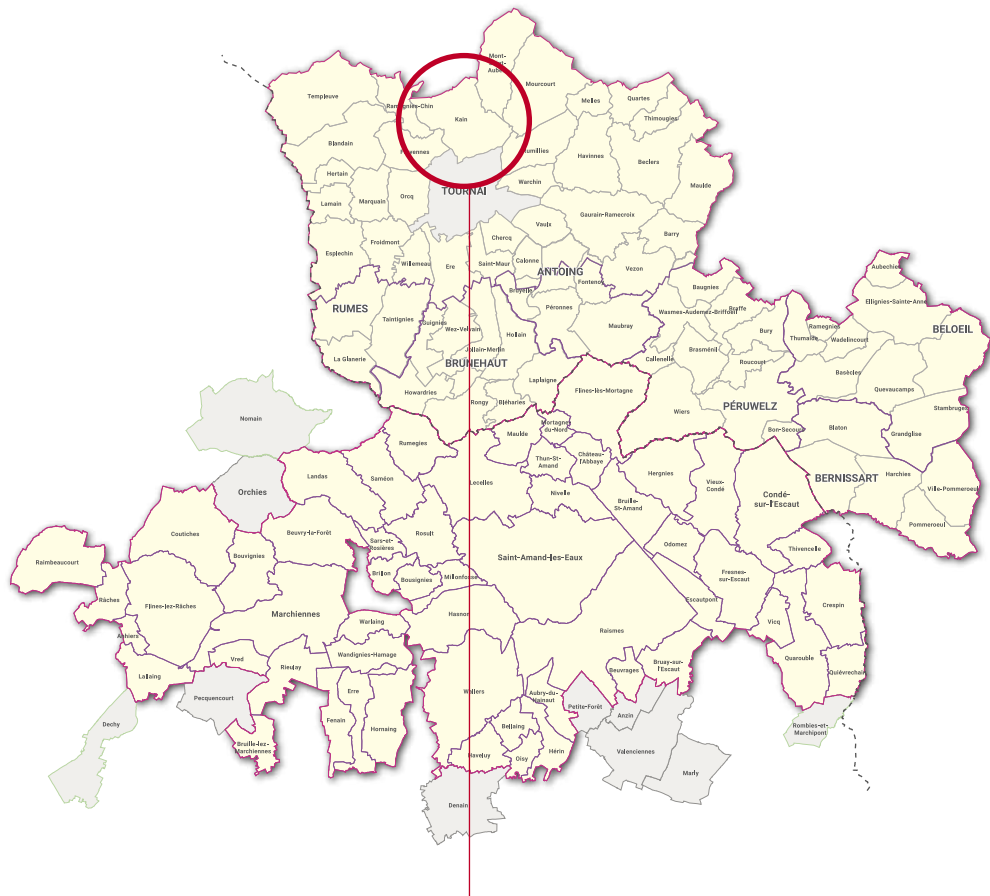
Et pour la suite...

- > Projet de réimplanter un marché de produits locaux
- > Projet de mettre en place un pédibus
- > Projet de mettre en place un repair-café



Fb : Le cri des pissenlits





KAIN (B)

Pause longue : une expo photo pour sensibiliser

Une expo photo pour sensibiliser à la diversité des espèces vivantes qu'on peut observer dans un jardin quand il n'y a pas de traitements chimiques et quand on prend le temps.

Elle s'appelle «Pause Longue». Un outil pédagogique accompagnera l'expo qui pourra être utilisé en famille et avec les écoles.

Les grandes étapes du projet

- > Recherche de partenaires et financements
- > Sélection des photos, réalisation d'un livret
- > Recherche de lieux d'accueil de l'expo
- > Création d'un outil pédagogique

Et pour la suite...

- > Pourvu que l'expo soit empruntée au maximum, et que d'autres collaborations suivent !

Partenaires du projet

Foyer socio-culturel d'Antoing

Financements

Parc naturel transfrontalier du Hainaut dans le cadre du projet Interreg Terre en Action



xavier.tesse@skynet.be

www.facebook.com/xavier.tesse

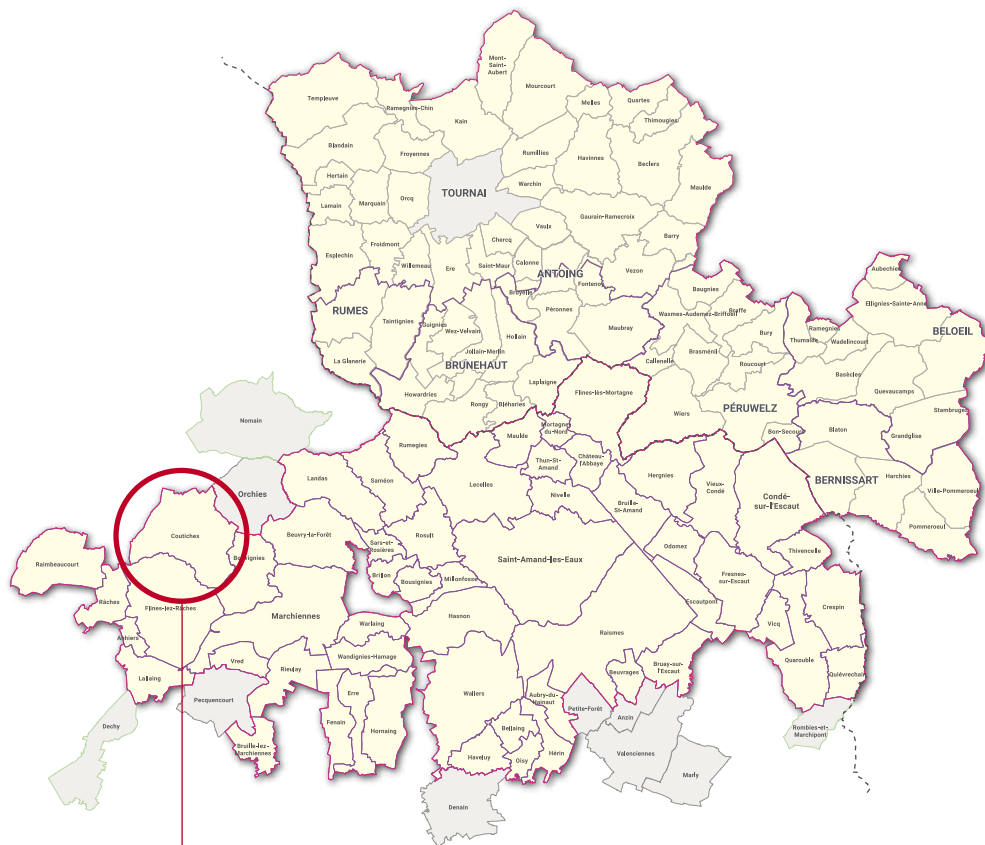


Groupe d'échange autour des défis climatiques

Sensibiliser les citoyen.nes sur les défis climato-énergétiques est le maître-mot de ce projet audacieux. Pour cela, un groupe d'échange s'est constitué afin de partager des biens, des services et des savoir-faire pour augmenter l'autonomie du groupe. De plus, un recueil de techniques durables et un «laboratoire» d'expérimentation sont mis à disposition pour tous.tes.

Les grandes étapes du projet

- > Plantation d'un potager partagé dans le mouvement des «incroyables comestibles» avec des volontaires
- > Organisation de rencontres (goûters) mensuelles avec des ateliers divers (vannerie, encre, lessive, etc.)
- > Création d'un «laboratoire» d'expérimentations
- > Rédaction d'un recueil de techniques durables




COUTICHES (F)

Bon à savoir

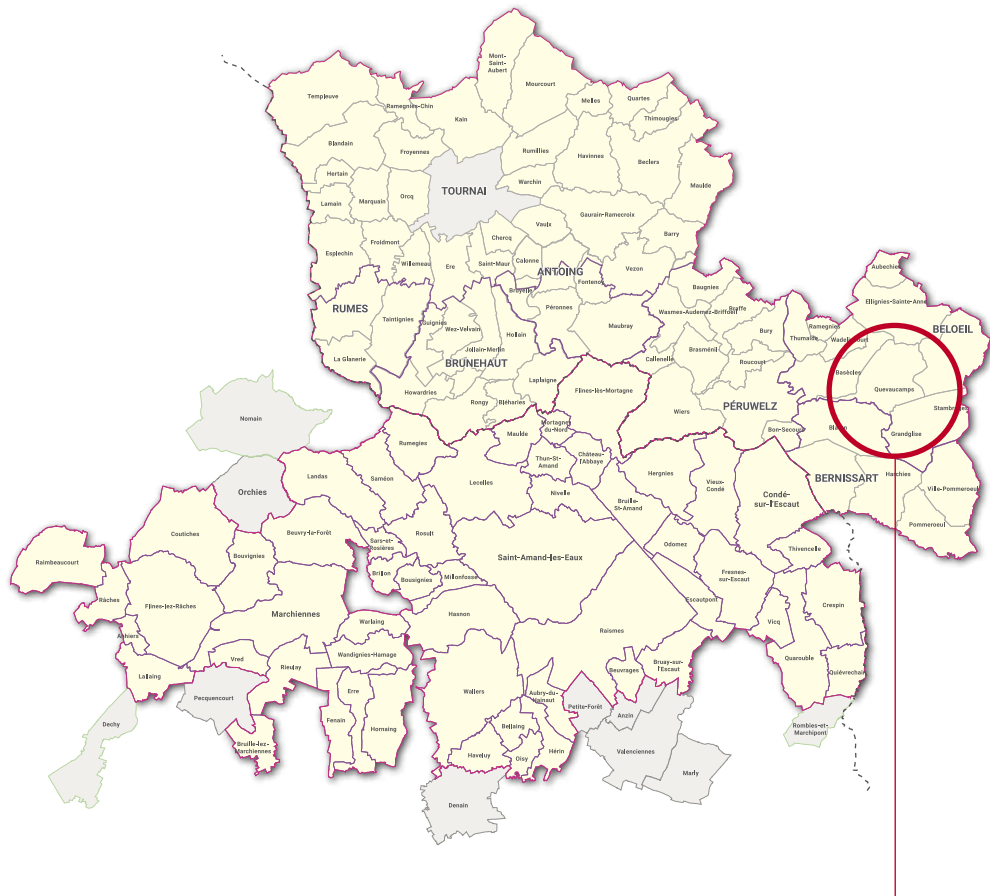
Il faut convaincre les gens de participer aux réunions.

Il y a une véritable nécessité de les sensibiliser aux défis climato-énergétiques.



 visions2050.2100@gmail.com

 sites.google.com/view/visions2050-2100



Revalorisation écologique d'une drève

Ce projet de revalorisation écologique consiste à réaménager et à sécuriser la drève arborée appelée Drève Ninove. Un grand nombre d'épicéas morts y tombaient lors de tempêtes. En concertation avec la commune et plusieurs autres structures, il est décidé d'abattre ces épicéas. Un plan de réaménagement pour préserver la biodiversité a été conçu et validé par les différents acteurs.

Les grandes étapes du projet

- > Concertation avec la commune (et le Département de la Nature et des Forêts) en collaboration avec la Fondation Rurale de Wallonie
- > Réunions entre les différentes personnes impliquées afin d'arriver à un plan d'aménagement conçu par un habitant architecte paysagiste et validé par la commune
- > Journées de chantiers organisées avec les habitants.
- > Travaux d'abattage des épicéas entrepris par la commune

Et pour la suite...

- > La dynamique citoyenne sera poursuivie dans le cadre de la réalisation d'actions du Programme Communal de Développement Rural et accompagnée par la Fondation Rurale de Wallonie
- > Pour conserver cette dynamique malgré les aléas des citoyens et les difficultés opérationnelles au niveau communal, une personne devra reprendre ce rôle de relais entre les différents acteurs pour assurer la finalisation de cet aménagement

QUEVAUCAMPS (B)



Partenaires du projet

- Le Groupe d'Action Locale du Parc naturel des Plaines de l'Escaut
- La commune de Bevoise, service travaux
- La Fondation rurale de Wallonie

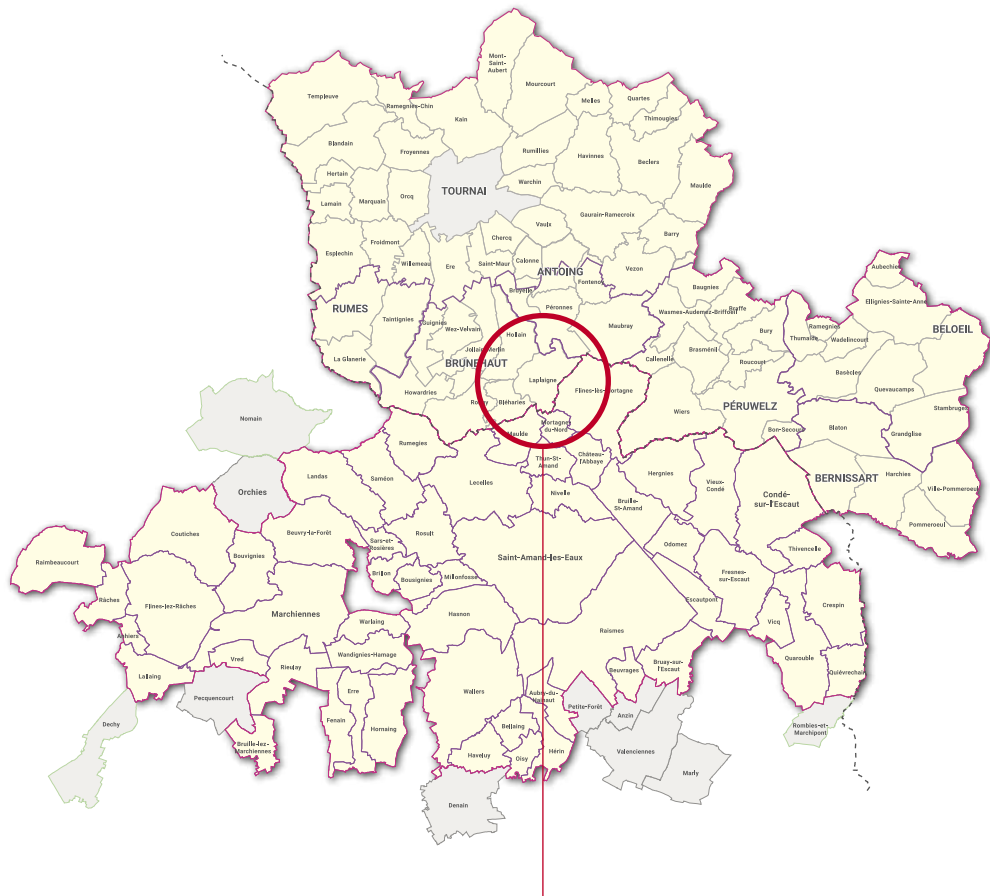
Financements

Parc naturel transfrontalier du Hainaut dans le cadre du projet Interreg Terre en Action

Bon à savoir

L'importance d'une médiation pour garantir une bonne communication entre les acteurs





LAPLAIGNE (B)

Laplaigne - Circuit des digues

Laplaigne était autrefois entouré de digues, dont l'utilité était de préserver le village des crues de l'Escaut. Certaines ont maintenant disparu, mais d'autres sont toujours présentes. Plusieurs habitants se sont mobilisés pour les préserver - certaines s'abîmant avec le temps - et pour valoriser leur histoire.

Les grandes étapes du projet

- > Constitution d'un groupe de travail, habitants, Parc naturel, Fondation rurale de Wallonie, contrat rivière Escaut-Lys, Cercle d'Histoire Locale de Brunehaut
- > Cartographie des digues encore existantes
- > Elaboration d'un circuit de balade passant sur une partie de ces digues
- > Journées du patrimoine 2017 : circuit des digues mis au programme, guidé par des habitants
- > Pérennisation de ce circuit via un carnet de route. Rédaction des textes, recherche de photos anciennes, mise en page, impression, diffusion
- > Interventions de l'équipe de gestion du GAL des Plaines de l'Escaut pour débroussailler des digues et une ventelle
- > Intervention de la commune pour consolider une ventelle

Pour la suite

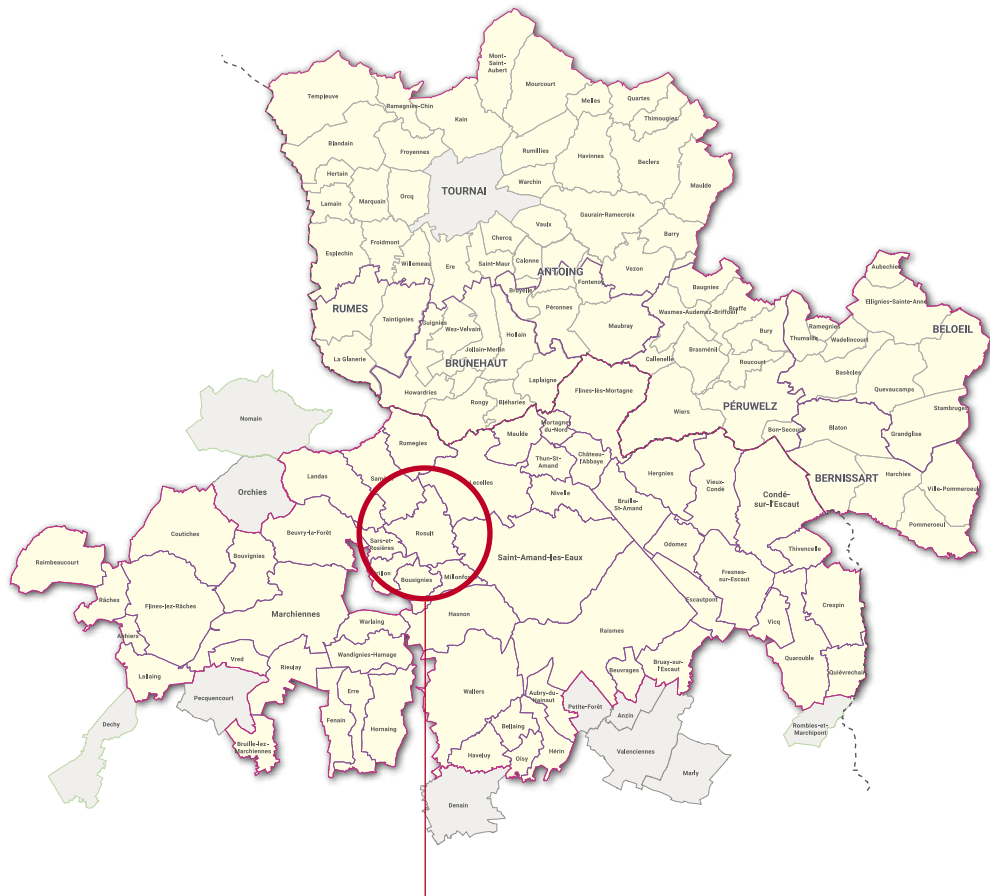
- > Réponse à un appel à projets du contrat de rivière Escaut-Lys pour placer quelques panneaux le long du circuit des digues
- > Réalisation d'autres circuits de balade, le long d'autres digues du village

Partenaires du projet	Financements
-----------------------	--------------

Commune

Carnet de route financé par le Parc naturel transfrontalier du Hainaut dans le cadre du projet Terre en Action
Budget communal pour l'intervention sur la ventelle





ROSULT (F)



Bon à savoir

Se constituer juridiquement en association permet de répondre à des appels à projets, de pouvoir bénéficier de subventions, d'une assurance et de gagner en légitimité. La démarche participative doit être reconnue par la municipalité pour fonctionner.

Comité Galmont : faire vivre un quartier

Le comité Galmont veut mener des actions pour embellir son quartier et pour favoriser les rencontres citoyennes. D'un sondage auprès des habitants à l'organisation d'une fête de voisins ou encore l'aménagement de certaines voiries pour améliorer la sécurité routière, le comité se mobilise !

Les grandes étapes du projet

- > Au départ, volonté de sensibiliser la mairie pour la sécurisation de certaines voiries. Le comité joue un rôle de relais entre les habitants et la municipalité sur cette action participative en étant force de propositions
- > Création du collectif et rédaction d'une charte sur les objectifs et le fonctionnement du comité
- > Sondage auprès des habitants sur le quartier, ce qui mobilisera le comité afin de répondre à certaines demandes et d'être le relais auprès de la municipalité
- > Organisation de moments conviviaux : fête des voisins en 2019, marche de printemps en mars 2020
- > Passage du statut de collectif de citoyens à une structure juridique association (loi 1901).
- > Réalisation d'un circuit pédestre empruntant les anciens chemins et carrières pour la rédaction du carnet de route
- > Réalisation d'un carnet de route

Partenaires du projet

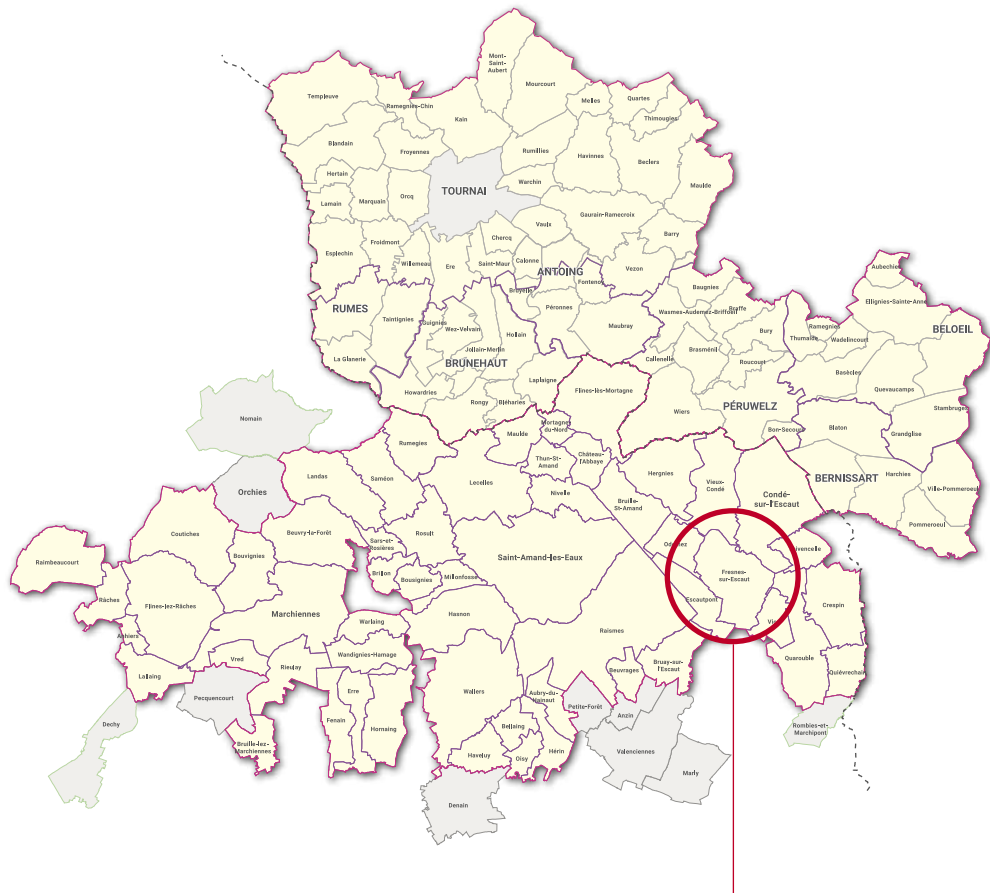
Attelage de Rosult

Financements

Mise en page et impression du carnet de route financées par Interreg dans le cadre du projet Terre en Action

 comitegalmont@gmail.com





FRESNES-SUR-ESCAUT (F)

Expo photo et chantiers participatifs

Exposition de photos animalières pour sensibiliser à la pollution des espaces naturels. Mobiliser des bénévoles grâce aux expos pour organiser des chantiers nettoyage dans les villes. Par la suite, proposer des ateliers photos bénévolement.

Les grandes étapes du projet

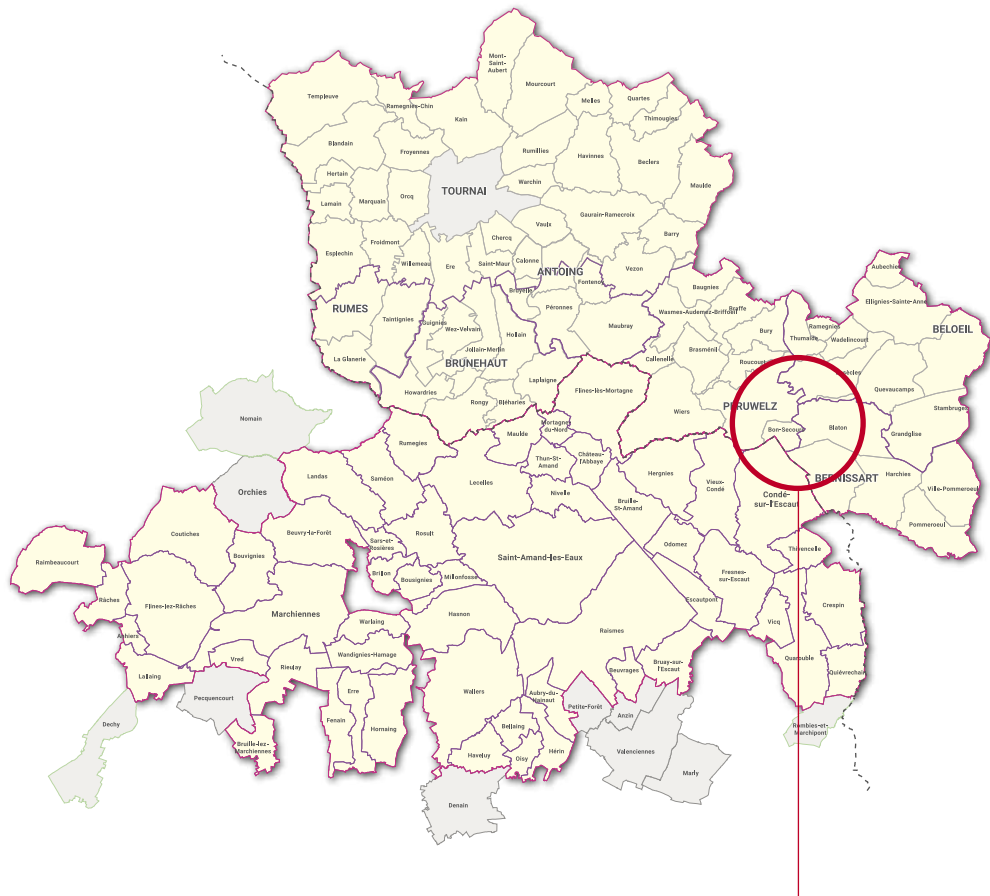
- > Aide au montage de projet
- > Sélection des photos et impression, rencontre avec les communes
- > 1ère expo à Valenciennes (salon Nature Expo) puis à Fresnes-sur-Escaut (musée vivant des enfants) avec permanences pour accueillir les écoles
- > Expo à la médiathèque de Condé-sur-Escaut et au Quartier de Fresnes (salon Nature Expo) avec des permanences pour accueillir les écoles
- > Partenariat avec la bibliothèque de Brunehaut (B) et rencontre avec les élèves de l'école de Bléharies (B) dans le cadre d'une animation
- > Poursuite des expos avec des permanences pour accueillir les écoles, organisation d'un chantier ramassage de déchets à Fresnes sur Escaut
- > Rencontre avec un collectif de ramassage de déchets de Brunehaut
- > Présentation à l'Assemblée nationale à l'occasion de la Rencontre de l'association des maires de France

Partenaires du projet	Financements
-----------------------	--------------

Asso Nature Libre

Parc naturel transfrontalier du Hainaut dans le cadre du projet Interreg Terre en Action
Musée vivant des enfants
Lion's Club





BON-SECOURS (B)

Revalorisation d'un sentier frontalier

Depuis plusieurs années, un sentier situé à l'arrière de la rue de St Amand à Bon Secours est rendu inaccessible par de nombreux dépôts. Le sentier est limitrophe de la forêt de St Amand. Les communes de Condé-sur-L'Escaut et de Péruwelz ainsi que le Parc naturel qui ont très souvent nettoyé les dépôts souhaitent enrayer le phénomène et décident de s'appuyer sur Terre en Action pour monter une action participative avec les riverains !

Les grandes étapes du projet

- > Rencontre de l'éco-conseiller de Péruwelz pour déterminer les actions (réunion de citoyens en présence de représentants du Parc naturel, des deux communes et de l'Office National des Forêts ainsi qu'un nettoyage total des lieux lors de la semaine BeWapp de mars 2019)
- > Réunion d'information et de récolte des attentes et besoins des riverains
- > Rencontre par les partenaires de Terre en Action d'un historien pour ouvrir le projet à une thématique complémentaire : la connaissance et la sauvegarde des bornes frontières datant de 1819
- > Nettoyage des dépôts par la commune de Péruwelz en mars 2019 et dégagement du sentier par l'ONF pour faciliter son utilisation
- > Travail avec les élèves de l'Ecole Notre Dame de Péruwelz : diagnostic en marchant et réalisation de dessins
- > Organisation d'un mur d'idées directement dans le quartier
- > Aucune des pistes n'a eu de suite, peu d'habitants se sont mobilisés

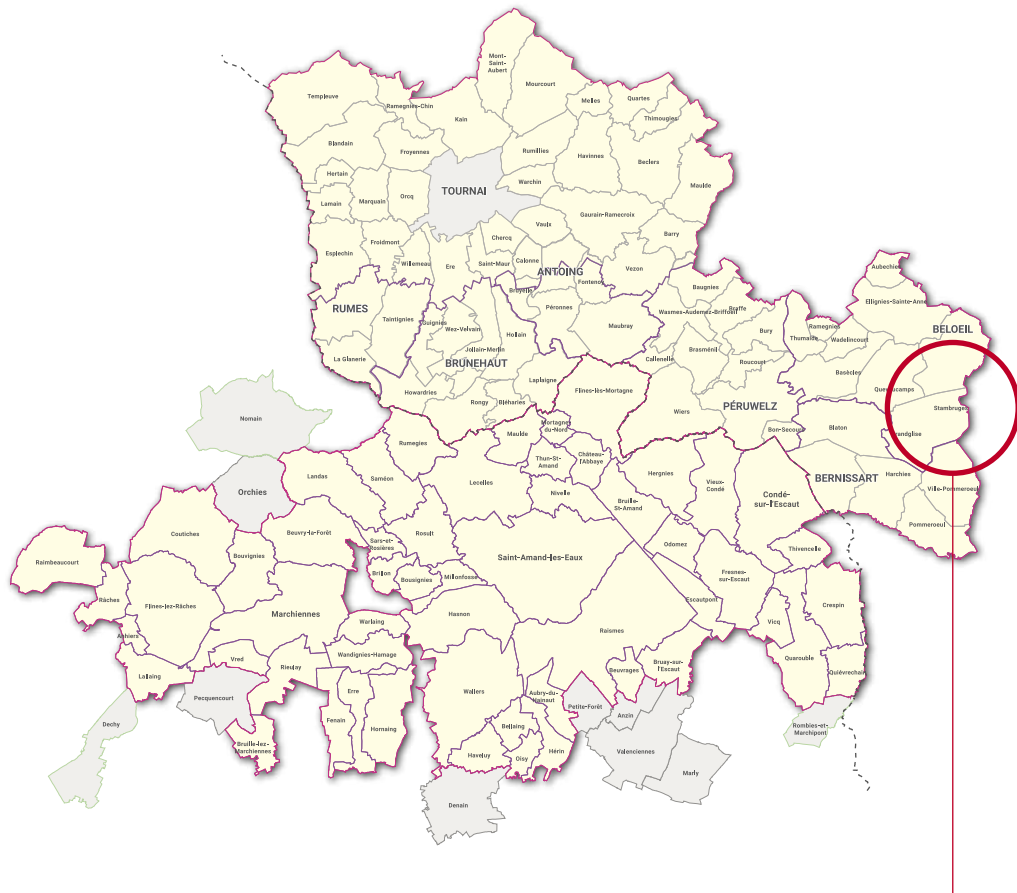
Partenaires du projet

ONF / Communes
L'école Notre Dame
Cercle d'histoire locale

Bon à savoir

Il est important d'avoir un noyau d'habitants qui souhaite s'impliquer dès le début du projet.





STAMBRUGES (B)

Remember B17 : un panneau pour commémorer

Le cercle d'histoire, pour les 75 ans de la commémoration de la fin de la Seconde guerre mondiale, désire réaliser un panneau historique sur un fait qui a marqué leur commune et le placer au carrefour dit Le Lancier, lieu du crash de l'avion et de la mort d'une partie de son équipage.

Les grandes étapes du projet

- > Concertation au sein du cercle d'histoire pour l'organisation d'un événement commémoratif et pour la conception du panneau
- > Réalisation d'une fresque avec les dessins des élèves de 3ème et 4ème primaire de l'école communale de Stamburges suite à une animation donnée en classe
- > Réalisation du panneau à placer au carrefour du Lancier : choix des illustrations, rédaction du texte.

Bon à savoir

Il est bon de connaître les règles à suivre en matière d'autorisations pour tout ce qui est événementiel
 Plus de prévoyance et de réalisme quant à la disponibilité des élus et des engagements qu'ils prennent
 Utilité de les contacter souvent afin de vérifier s'ils ont pu mettre en oeuvre et tenir les engagements pour lesquels ils ont proposé leur aide.

Partenaires du projet

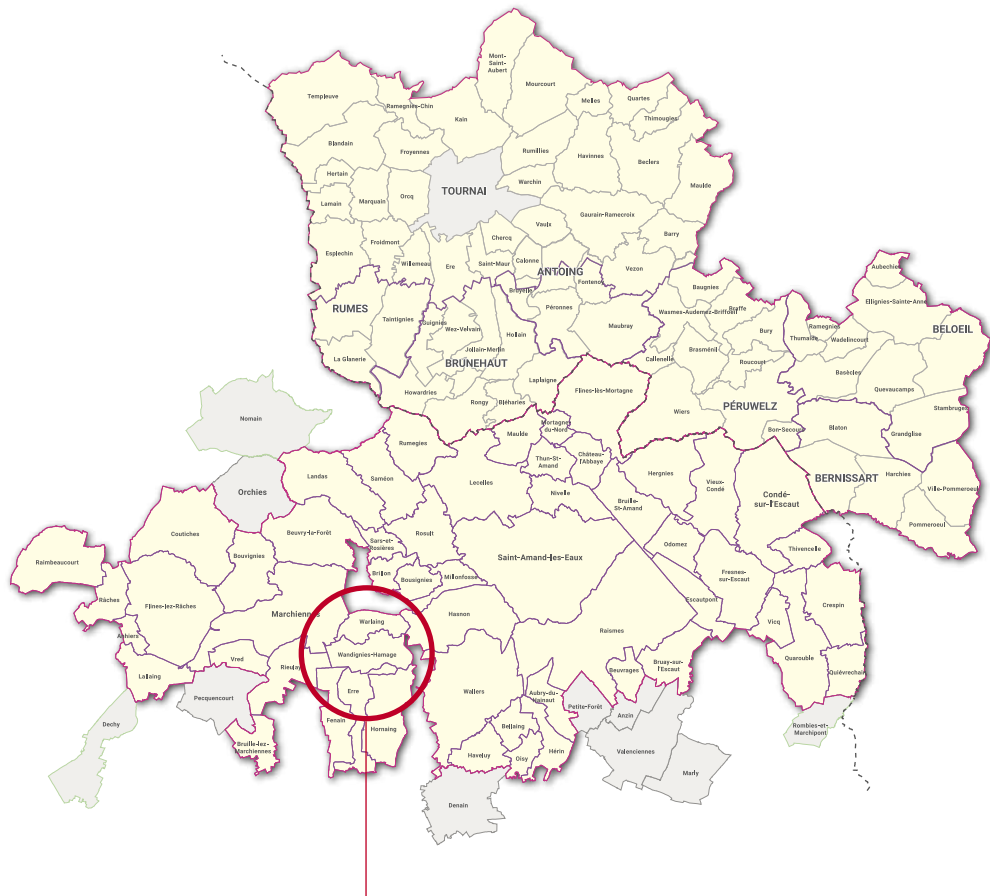
Administration communale de Beeloil
 Ecole communale de Stamburges
 Service Hainaut Culture et Service de la Protection de la Jeunesse de la Province du Hainaut

Financements

Animation dans l'école communale financée par la Province du Hainaut
 Mise en page et impression du panneau financées par Interreg dans le cadre du projet Terre en Action



pat.wat@hotmail.com



WANDIGNIES-HAMAGE (B)

Un jardin partagé naturel

Pour ce projet, l'association Nature Sciences et Nous a décidé de créer un jardin partagé naturel dans le village avec les gens du quartier.

Nous y réalisons des chantiers et des moments conviviaux : plantation, installation de compost, de carrés potagers...

Les grandes étapes du projet

- > Conférence d'Arbraculture sur la permaculture avec pour finalité la mise en place d'un terrain en permaculture
- > Atelier «Construire collectivement un plan d'aménagement idéal de notre potager collectif naturel»
- > Atelier-formation «Mettre en place un jardin potager collectif naturel, le faire vivre et évoluer»
- > Conférence en plein air «Présentation des aménagements effectués et projection sur la suite» (visite guidée, stands pédagogiques, repas partagé, dégustation à base de produits récoltés...)

Pour la suite

- > Plantation de fruitiers en tout genre
- > Mettre en place un épouvantail


Partenaires du projet

SIAVED
 Imagine une histoire
 Communauté de communes
 Cœur d'Ostrevent

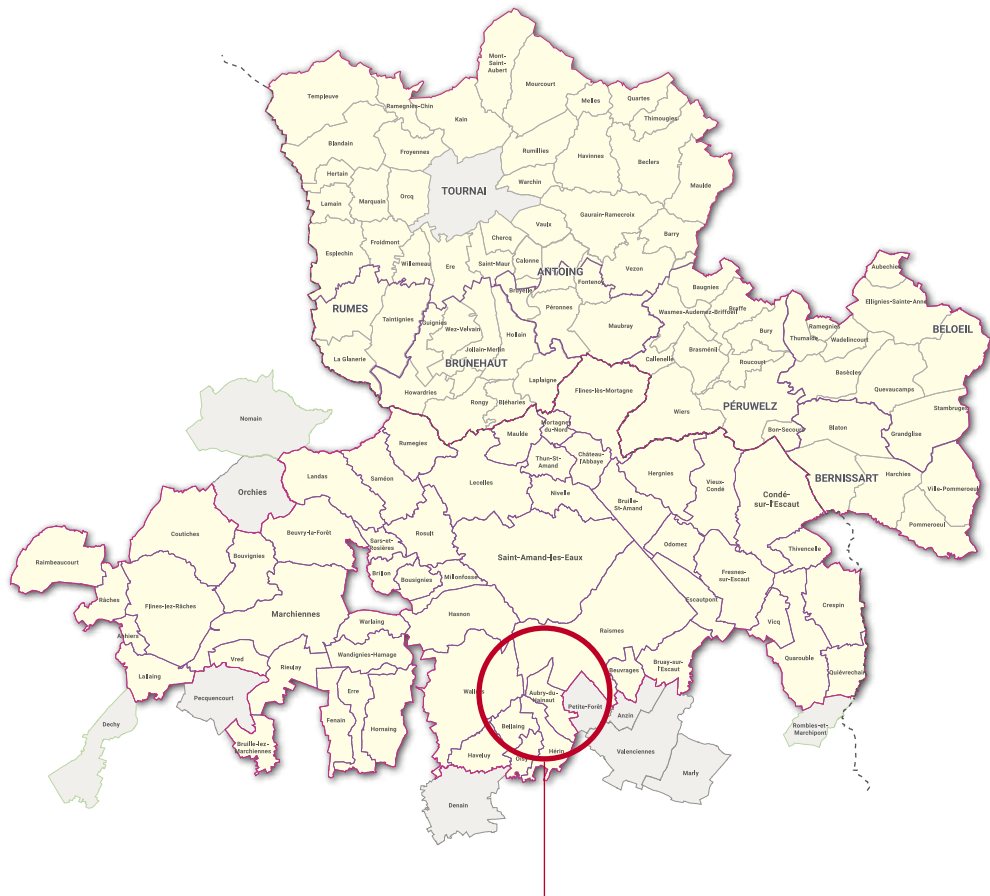
Financements

Interreg dans le cadre du projet
 Terre en Action



 nsn.association@gmail.com





AUBRY-DU-HAINAUT (F)

La balade des Mazingues

Ce collectif désirait mettre en lumière les anciens sentiers du village auprès des habitants. Il réalise ce projet en plaçant des panneaux en bois avec le nom de ses sentiers et en créant un carnet de route proposant une balade commentée.

Les grandes étapes du projet

- > Recherche de financements et partenaires pour ce projet
- > Réalisation d'un dossier auprès du Fonds d'Initiatives Locales de Valenciennes Métropole pour le financement des panneaux
- > Repérage sur place et recherches historiques pour créer le carnet de route
- > Réalisation et placement des panneaux en bois
- > Rédaction du Carnet de route
- > Inauguration de la Balade des Mazingues réalisée en 2018

Partenaires du projet

Associations locales

Financements

Valenciennes Métropole via le Fonds d'Initiatives Locales pour les panneaux en bois
«Terre en Action» pour la mise en page et l'impression du carnet de route



 elisabeth.dubois62@orange.fr



Les enquêteurs des jardins

Petits ou grands, novices ou passionnés... Tout le monde peut devenir « enquêteur du jardin » dans le Parc naturel transfrontalier du Hainaut.

Il suffit de prendre quelques minutes pour observer la nature du quotidien, chez soi ou dans un lieu public.

Le principe est simple : mener l'enquête en famille pour connaître et reconnaître les petites bêtes qui vivent au jardin.

Pour cela, des « kits de l'enquêteur » ont été conçus et distribués. Ils contiennent des fiches de reconnaissance des espèces, des conseils pour les accueillir au jardin et les procédures pour transmettre ses observations sur les sites internet des Observatoires nationaux pour nourrir les suivis des scientifiques.

3 enquêtes existent (les oiseaux, les insectes pollinisateurs et les escargots), pour lesquelles des ateliers, des visites et des conférences ont été mises en place grâce à des partenariats avec des associations locales (Conservatoire des Espaces Naturels ; Groupe ornithologique et naturaliste du Nord - Pas-de-Calais ; Cercle des Naturalistes de Belgique, Natagora).





Éco-jardins

Près de 450 jardiniers amateurs, habitants du Parc naturel transfrontalier du Hainaut, se sont engagés à adopter quelques gestes simples et respectueux de l'environnement dans leur jardin en signant la charte des éco-jardins. Il s'agit de jardins individuels ou collectifs, de particuliers, d'écoles, d'associations, d'entreprises...

Les objectifs de la charte Eco-jardins :

- > Jardiner sans pesticides et favoriser les engrais à base de produits naturels, comme le compost.
- > Augmenter le potentiel de biodiversité de son jardin.
- > Privilégier une faune et une flore locales diversifiées (haies variées, mares, vergers, prairies fleuries...).
- > Partager et échanger ses savoir-faire et expériences.
- > Afficher la plaque éco-jardins de manière visible et encourager son voisinage à des pratiques similaires ou à rejoindre le réseau.

Les éco-jardiniers sont accompagnés par le Parc naturel (conseils personnalisés, visites de jardins) et partagent des moments conviviaux : ateliers, formations, trocs aux plantes, échanges de trucs et astuces, visites guidées de jardins... Une liste de discussion a été mise en place ainsi qu'un site internet collaboratif «wiki». De nombreuses ressources ont été produites : fiches pratiques, banderoles, flammes, brochures, plaques et panneaux pédagogiques installés dans les jardins.



Ateliers raconte-moi ton paysage

Certains habitants possèdent une remarquable connaissance de l'histoire de leur village. Dommage de ne pas la partager !

C'est ce qui leur a été proposé à l'occasion d'une série d'ateliers en salle et en extérieur animés par l'asbl Espace Environnement.

Des outils, des méthodes, des ressources pour transmettre ces savoirs dans un document ou à l'occasion d'une animation ont été proposés.

Certains ont choisi d'en faire une expo photo, d'autres un carnet de route ou encore des visites guidées.



Soirées trucs et astuces

Tous les mois, les porteurs de projets pouvaient se retrouver pour échanger autour d'outils et méthodes du «faire ensemble» et de la conduite de projets.

Par exemple : mieux communiquer sur les réseaux sociaux, utiliser des activités brise-glaces ; se partager la parole en groupe, financer son projet, etc.

A chaque fois, le groupe partageait ses perceptions et ses expériences sur le sujet, tout en testant une technique d'animation particulière. Puis un compte-rendu de la rencontre était réalisé et diffusé sous forme de «gazette».



Une formation pour les équipes des Parcs naturels

Après avoir expérimenté des modes de faire, des postures et des outils spécifiques dans le cadre du projet, nous avons souhaité les partager avec les collègues des autres missions pour insuffler une culture commune de la participation citoyenne au sein des Parcs naturels.

Ce retour d'expérience a été complété par des apports théoriques sur le sujet par l'association Anciela. Les notions de freins et leviers à la participation citoyenne ont été explorées, ainsi que les besoins d'accompagnement des collectifs d'habitants. Cette journée a permis d'échanger les points de vue et les attentes ou questionnements sur le sujet.

Une formation pour les partenaires locaux

L'accompagnement des initiatives citoyennes tel qu'il était proposé par le projet Interreg Terre en Action était unique sur le territoire du Parc naturel transfrontalier du Hainaut.

Nous avons donc proposé de partager ces résultats avec les structures locales qui pourraient porter à l'avenir des projets laissant une plus grande place à la participation citoyenne.

Des associations et des institutions ont participé à une journée leur permettant de comprendre le projet et de s'imprégner de principes et méthodologies qu'il a permis d'explorer.

Les questionnements étaient nombreux et ont amené chacun à envisager de nouvelles façons de travailler.



Des week-ends portes ouvertes

Pendant deux années consécutives, des porteurs de projets ont accepté de faire connaître leur initiative à leur voisinage à l'occasion d'un week-end.

Au programme : ateliers, visites, rencontres...

Ce sont plus de quarante activités qui ont été proposées dans différents villages. Pour le plus grand plaisir des voisins, parfois devenus bénévoles et/ou amis.



Des Forums Ouverts

Une rencontre originale et participative !

Par deux fois le Parc naturel transfrontalier du Hainaut a invité les habitants à se réunir à l'occasion de forums ouverts autour d'un grand thème « Agir ensemble pour demain ».

Et ce sont les participants qui ont proposé des sujets de discussion : « Comment mobiliser ses voisins ? » « Comment communiquer en dehors du numérique ? » ... Ils se sont rassemblés en petits groupes par affinité pour un sujet. A la fin, chaque groupe a partagé aux autres les résultats de ses réflexions. Une occasion pour eux de se rencontrer dans la convivialité et repartir avec de nouvelles idées.



Rallye transfrontalier

Pour faire découvrir les richesses patrimoniales de son village, pourquoi ne pas imaginer un rallye ? A vélo pour les familles, à pied pour les randonneurs... En 2018, c'est l'équipe du projet Interreg Terre en Action qui a conçu le parcours et les épreuves à l'occasion d'une journée événementielle.

Deux ans plus tard, des habitants passionnés se sont mis autour de la table pour imaginer un nouveau parcours à suivre, guidé par un carnet de route, et ponctué d'énigmes invitant à observer le paysage, à retrouver les traces de l'histoire, à repérer les détails sur certaines façades, etc. Le modèle du carnet de route a été rendu disponible sur le site internet pour une réutilisation et adaptation par d'autres groupes.



La clôture du projet

Après 4 ans, il était temps de présenter ce qui avait été produit.

Le 29 août 2020, une journée dédiée à l'engagement citoyen a eu lieu avec la présentation de certains projets d'habitants suivie d'ateliers pour apprendre de nouvelles compétences dans son collectif : collaborer avec les institutions ; gérer les conflits ; pratiquer « l'intelligence collective »...

Le 11 décembre 2020, une soirée a réuni à nouveau les porteurs de projets en visio conférence pour leur présenter les productions du projet Terre en Action et d'autres projets citoyens.





Un site internet ressource

Un site web collaboratif «wiki» a été conçu. Tout le monde peut contribuer à l'alimenter avec des contenus.

Il est une vitrine pour les citoyens engagés ou qui souhaitent devenir bénévoles dans des initiatives locales : on y trouve des portraits, des actualités, des fiches expériences.

C'est aussi un espace de ressources dans lequel piocher.

La « boîte à outils » regroupe des guides méthodologiques, des fiches outils, des vidéos pédagogiques, des sites internet ressources à consulter, mais aussi des outils numériques prêts à l'emploi comme des éditeurs de textes collaboratifs ou des sites internet wiki à installer en un clic.

Enfin, c'est un lieu d'autoformation.

Un parcours en ligne aménageable selon ses besoins est accessible gratuitement sur le thème de l'animation de collectifs. Le tout a été imaginé et mis en place par le CRIE de Mouscron CoopTIC.

Toutes les productions réalisées dans le cadre du projet Interreg Terre en Action continuent ainsi d'être utilisées et partagées.



**Merci à toutes les personnes qui se sont investies dans ce projet :
petits et grands, français et belges, bénévoles et professionnels.**



PNTH Terre en action
Avec le soutien du fonds européen de
développement régional

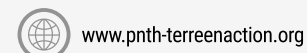


Parc naturel des Plaines de l'Escaut
Rue des sapins, 31
7603 Bon-Secours
+32 69 77 98 10



Parc naturel régional Scarpe-Escaut
357 rue Notre Dame d'Amour
59230 Saint Amand les Eaux
+33 3 27 19 19 70

Retrouvez toutes les productions du projet sur le site internet :





PNTH Terre en action

Avec le soutien du fonds européen de développement régional

